

Guía Turística Cultural de **GUANACASTE** **NORTE** *Altura Guanacasteca*



MUNICIPALIDAD DE BAGACES

GOBIERNO MUNICIPAL



Contenidos

Las 10 cosas que todo turista debe ver y hacer en Guanacaste Norte	3	Mapa de Papagayo	44
Introducción	4	Hoteles de Papagayo	46
Cantones de Guanacaste Norte	10	Marina Papagayo	52
👉 Tours y Actividades de Bagaces		Turismo Rural	54
👉 Tours y Actividades de Cañas		Buceo en Guanacaste Norte	58
👉 Tours y Actividades de Carrillo		Snorkel en Guanacaste Norte	62
👉 Tours y Actividades de La Cruz		Áreas protegidas	64
👉 Tours y Actividades de Liberia		PN Santa Rosa	66
Mapa turístico-cultural de Guanacaste Norte	12	Casona de Santa Rosa	69
Agenda de Actividades	14	RB Lomas de Barbudal	70
Artesanías con Identidad	16	PN Miravalles Jorge Manuel Dengo	72
Patrimonio Cultural	17	PN Rincón de la Vieja	74
Gastronomía	20	EEF Horizontes	79
Edificaciones emblemáticas de Liberia	22	RNVS Bahía Junquillal	81
Edificaciones emblemáticas de La Cruz	26	RVS Isla Bolaños	83
Edificaciones emblemáticas de Cañas	27	RVS Iguanita	85
Edificaciones emblemáticas de Bagaces	28	Espectáculos Naturales Guanacaste	86
Personajes y grupos culturales	30	Avistamiento de ballenas	87
Playas de Guanacaste Norte	34	Tortuga Lora	87
Playas de La Cruz	40	Rayas mobúlidas	88
Playas de Papagayo	40	Directorio de servicios	90
Polo Turístico de Papagayo (PTGP)	43	Aeropuerto Internacional Daniel Oduber Quirós	100
		Infograma de Ballenas	102
		Infograma de aves Guanacaste Norte	106

Créditos de fotografías de portada:



Foto: Roberto Ramos



Foto: MCJ



Foto: MCJ



Foto: Sergio Pucci



Foto: Diving Center Cujamiquil



Foto: Roberto Ramos

10 cosas que todo turista debe ver y hacer en Guanacaste Norte

1

Contacto con la naturaleza en las áreas silvestres protegidas.



2

Visitar el Museo Histórico Casona de Santa Rosa



3

Disfrutar de las visitas a los volcanes



4

Disfrutar de las numerosas playas y sus apasionantes atardeceres



5

Avistamiento de aves, ballenas jorobadas, delfines, tortugas, mantarrayas



6

Practicar buceo y snorkeling



7

Degustar la comida y las bebidas guanacastecas



8

Practicar actividades de aventura



9

Recrearse con Tope de Toros, las marimbas callejeras y los payasos de las mascaradas



10

Vivir la experiencia del turismo rural y turismo rural comunitario



Guanacaste es una provincia situada al noroeste del territorio costarricense. Una de sus características principales es que, pese a ser la segunda región más grande de Costa Rica, es la más despoblada. En sus extensos 10.140 km² de superficie tan solo viven 326.953 personas. Allí te esperan la calidez de sus pobladores, bosques mágicos, parques naturales, playas paradisíacas y una riqueza cultural que merece la pena visitar.

Geográficamente, Guanacaste puede dividirse en dos partes. Los cantones del norte y los del sur, o dicho de otro modo: La Altura y la Bajura.

La Altura

Tradicionalmente se asocia con los cantones ubicados a lo largo de la Cordillera de Guanacaste y la Sierra Minera de Tilarán: **La Cruz, Liberia, Bagaces, Cañas, Tilarán, Abangares.**

La Bajura

Se asocia con los cantones ubicados en la Península de Nicoya: **Carrillo, Santa Cruz, Nicoya, Hojancha, Nandayure.**

Esta Guía Turística Cultural de Guanacaste Norte (Altura) comprende la costa pacífica de Costa Rica, desde el límite con Nicaragua hasta Punta Cerritos, localizado a 22 km al oeste de la ciudad de Santa Cruz. Contempla los cantones de Cañas, Carrillo, La Cruz, Liberia y Bagaces. Los cantones de Abangares y Tilarán están incluidos en la Guía Turística Cultural de Monteverde. Por otra parte, la guía turística cultural de Guanacaste Sur (La Bajura) integra los cantones Carrillo, Santa Cruz, Nicoya, Hojancha, Nandayure.

A lo largo del litoral Guanacasteco se ubican numerosas playas de exuberante belleza bañadas por el Océano Pacífico. El paisaje de la costa es excepcionalmente variado, con extensas playas de arenas blancas, grises, café y hasta negras, junto a un apacible mar matizado de intensos azules, playas a las que bañan las cálidas aguas del Océano Pacífico.

Esta zona alberga una importante porción del patrimonio natural y cultural costarricense.

No en vano hay un significativo número de áreas protegidas que incluyen ecosistemas acuáticos, terrestres, montañosos y costeros, en cuyos territorios la vida se desarrolla con exuberancia; de igual manera una rica historia, cultura y patrimonio cultural, con expresiones dignas de disfrutar en su maravillosa gastronomía, tradiciones, música, danza, artesanías y expresiones de los pueblos guanacastecos.

La historia de las expresiones culturales guanacastecas se inscribe en un marco referencial latinoamericano. Sus comidas, sus rituales, sus festividades y sus tradiciones artesanales intercambian un pasado indígena común, al tiempo que configuran una historia marcada por el dominio colonial, dinámica que provocó importantes procesos de hibridación, transculturación y transformación de sus usos, sus saberes, y en concreto, de su universo cultural.

Dicha influencia precolombina y colonial se refleja en las recetas típicas de Guanacaste, sabrosos platillos rurales basados en el maíz y productos del ganado, entre las que pueden mencionarse: los bizcochos (rosquillas de maíz con queso), las "chorreadas" (panqueques de harina y maíz), arroz de maíz, el pozol (guisado de maíz con carne) y la "moronga" (embutido casero a base de sangre de cerdo, arroz y especias).

Patrimonio de la Humanidad

En esta región encontramos el Área de Conservación Guanacaste (ACG), que es un sitio Patrimonio de la Humanidad declarado por la UNESCO en el año 1999. Comprende el **Parque Nacional Santa Rosa, el Parque Nacional Guanacaste, el Parque Nacional Rincón de la Vieja y el Refugio de Vida Silvestre Bahía Junquillal**, que integran cuatro de los cinco ecosistemas principales del trópico: marino/costero, bosque seco, bosque nuboso y bosque lluvioso y representa el único transecto conservado de este tipo en el nuevo mundo.

Actividades turísticas


La **belleza incomparable de sus paisajes**, que van desde el bosque seco tropical hasta el bosque montano bajo y su cálido clima, así como su fértil naturaleza, han hecho de Guanacaste uno de los lugares más concurridos por el turismo local e internacional y es una de las regiones de mayor desarrollo. También esta región ofrece montañas óptimas para la realización de **canopy, cuadríciclos, ciclismo de montaña, caminatas, cabalgatas y otras actividades de aventura**, como deportes acuáticos, deportes extremos, observación de la biodiversidad, entre otros.

Un recorrido en lancha por su irregular litoral permite al visitante disfrutar de un bello paisaje matizado por una serie de sorpresas como cavernas, islotes o bien, la vista inesperada de **delfines** u otras especies marinas como **ballenas jorobadas, tiburones gata, mantarrayas, peces de varios colores y tortugas gigantes.**

Cataratas

La provincia de Guanacaste es conocida por sus altas temperaturas y nada más rico que un refrescante baño en aguas frías, además de playas la región también cuenta con una gran cantidad de ríos, cataratas y muchísimo más. En Bagaces tenemos un buen ejemplo de ello, las **cataratas Llanos del Cortés**, donde los visitantes pueden nadar hasta la caída del agua (de aproximadamente 19 metros) y sentarse en las rocas para relajarse con los masajes naturales en la espalda debido a la fuerza de la catarata.





Buceo y Snorkel

Guanacaste es un lugar maravilloso para la práctica del buceo, ya sea de superficie con snorkel o de profundidad con botellas, porque permite descubrir un colorido mundo submarino con especies que van desde el espectacular **tiburón ballena** a **tiburones punta blanca, mantarrayas, cardúmenes de diferentes especies, anguilas, langostas** y la belleza de las formaciones coralinas.



Surf

Guanacaste es un excelente destino de surf, con reconocimiento internacional. Sus temperaturas tropicales, aguas cálidas y buenas brisas hacen de sus playas lugares con las **condiciones perfectas para este deporte durante todo el año**, siendo los mejores meses durante la temporada de lluvia que es cuando se forman las olas más grandes. Ofrece opciones para principiantes y experimentados.



Kitesurfing

Unos de los lugares más visitados de La Cruz son sus magníficas playas, rodeadas por la increíble Bahía Salinas. Estas playas siguen siendo vírgenes hoy en día. Solo son aprovechadas por los amantes del kitesurfing o kiteboarding que vienen a disfrutar de su viento constante durante todo el año y los expertos prefieren la temporada entre **noviembre a mayo** por la velocidad de los vientos.

Polo Turístico de Papagayo

Por otra parte, entre los cantones de Liberia y Carrillo se encuentra el Polo turístico de Papagayo, uno de los centros de desarrollo turísticos modelo internacional, con la presencia de las principales cadenas internacionales Hoteleras y una Marina, esta área se complementa con **Bahía Culebra, Playa Hermosa** y una de las playas más tradicionales de visitas de turismo nacional, **Playas del Coco**.

Adentrarse en la Cultura

Guanacaste goza de una riqueza en tierras de vocación ganadera y agrícola, vinculadas a la producción de productos como el maíz, arroz, frijoles, cítricos, melón, caña de azúcar, sandía entre otros productos; lo cual es una excelente oportunidad para los turistas que gustan de disfrutar de la cultura rural o turismo rural costarricense.

Guanacaste es reconocido por su **música**, la manifestación de arte popular más común en la provincia, con un papel destacado para los sabaneros guanacastecos. **El músico es un personaje importante**; se le respeta y se le estima, la música se

manifiesta como una habilidad natural en los sabaneros guanacastecos.

Como complemento a la música, las **danzas típicas guanacastecas** se han conservado a través del tiempo y son la más fiel representación de lo que fue la vida social y la cultural de la provincia de Guanacaste. Estas danzas tienen una gran influencia del zapateado español andaluz. Algunas son: **El Punto Guanacasteco, Los Amores de Laco, La Cajeta, La Flor de Caña, El Torito, El Zapateado, El Pavo y La Botijuela**, entre otras.

A esta zona, se le atribuye el nacimiento de las alegres **bombas o retahílas** que amenizan las fiestas en la mayoría de los pueblos costarricenses. Se cuentan para amenizar las fiestas y hacer a la gente reír. Se caracterizan porque tienen rima y a veces son un poco pasadas de tono; empiezan con la palabra "Bomba" y terminan con la expresión "Uyuyuy Bajura".

En casi todos los pueblos guanacastecos existen instalaciones denominadas redondel o **plaza de toros** donde se practica esta actividad recreativa, que manifiesta la habilidad de los montadores por permanecer el mayor tiempo posible sobre el lomo del toro. Es practicada por hombres, jóvenes y algunas veces hasta niños.

Costa Rica y, en especial, la provincia de Guanacaste acoge al visitante con los brazos abiertos y facilitan el acercamiento a sus gentes, a sus costumbres y tradiciones, invitándole a participar en sus numerosas festividades que permiten al visitante integrarse y compartir la alegría con el pueblo tico.

Historia

Destacan la **Casona de Santa Rosa**, Museo Histórico alusivo a la gesta heroica más relevante que ha tenido nuestro país, el 20 de marzo de 1856.

Arquitectura

Existen una diversidad de edificaciones patrimoniales en las que destaca, la **Casona de Santa Rosa, la Ciudad Blanca de Liberia**, lugar con la presencia de una arquitectura destacada en su centro histórico, se le llamaba ciudad blanca por la presencia de material de cascajo en sus suelos

Gastronomía

Los llamados pueblos típicos se caracterizan por tener **sodas, cafeterías o restaurantes**, donde se puede degustar la gastronomía guanacasteca: Bagaces, Cañas, Carrillo, La Cruz y Liberia destacan como las comunidades de tradición en comidas y bebidas típicas.





El **maíz** es uno de los productos de gran importancia en la zona de Guanacaste, de este grano se deriva gran cantidad de comidas y bebidas típicas: las **tortillas guanacastecas, las tanelas, tayuyas, tamales, pisques, tamal dulce, arroz de maíz, nacatamales, rosquillas, bizcochos, pozol, atol, chicheme, chicha y pinol**, entre otras.


En las casas existe normalmente un **horno de barro**, donde se prepara toda clase de panes y se hornean muchas comidas. Es importante conocer la elaboración de algunos productos, tales como el **arroz de maíz** hecho con maíz blanco, remojado y luego molido antiguamente a mano en los metates (piedras en forma de mesa con un rodillo de esta misma materia usado para moler). Entre las bebidas se encuentra el pinol hecho a base de maíz blanco molido finamente y luego tostado en un comal.

Turismo Rural

El turismo rural en Costa Rica ofrece una visión cercana de la naturaleza, al patrimonio cultural y las costumbres y tradiciones de la ruralidad, que a la vez de fortalecer la economía, ayuda a las comunidades locales para preservar su identidad, sus tradiciones y acervo cultural, evitando la emigración y la pérdida de las costumbres ancestrales, al mismo tiempo que permite una eficaz conservación del medio ambiente, minimizando otros usos más agresivos y menos sostenibles de los recursos naturales.

En un ambiente familiar característico de la oferta, lo común es disfrutar de una atención personalizada que permite profundizar en los conocimientos de la cultura campesina, las tradiciones agrícolas y de pequeñas industrias artesanales, adentrándose en la ruralidad de Guanacaste mediante la gastronomía tradicional, la autenticidad de las comunidades y las riquezas expresadas en su forma de vida en un ambiente natural, donde las prácticas sostenibles promovidas por los empresarios prevalecen como parte de este producto.

En una combinación perfecta entre naturaleza y cultura, donde se descubrirá la Pura Vida del costarricense, al disfrutar y compartir diversos ambientes llenos de paz, confort, convivencia con las costumbres y tradiciones, inmersas en una espléndida diversidad natural.



Bienestar

Guanacaste posee las condiciones ideales para desintoxicarse del estrés y del ajeteo diario. Donde se puede experimentar el turismo **Wellness Pura Vida** como parte de una forma de vida -que combina actividad física y alimentación saludable- y disfrutar de una amplia gama de actividades para renovar la mente, alma y cuerpo. En Guanacaste, también se puede experimentar novedosas técnicas de relajación como los **wraps o envoltorios**, en los cuales el barro volcánico, el café, las frutas tropicales y el chocolate se usan para hidratar la piel. La hidroterapia y las aguas termales constituyen otra forma de aprovechar el recurso hídrico de Wellness que incluye actividades tales como el contacto con la naturaleza: **Trekking** (caminatas de baja dificultad), **Forest bath** (respiración del aire puro del bosque), **Earthing** (caminata descalza en la tierra/arena); gastronomía saludable de alta calidad; mezcla de comida y spa (splunch) y el consumo de productos locales en contacto con la naturaleza. Las principales zonas de termalismo de esta provincia se encuentran en el Volcán Rincón de la Vieja, Volcán Miravalles y Volcán Tenorio.


Oferta de empresas turísticas:

En Guanacaste, existe una gran variedad de oferta turística (hostales, restaurantes, tour operadoras, agencias, transportistas) que abren la posibilidad del disfrute de servicios de calidad para diferentes segmentos de mercado. Puedes encontrar oferta de cadenas internacionales de hoteles que responden a estándares de calidad, infraestructura y servicio, entre las que se encuentran **Barceló, Hilton, Marriott, Dreams, Riu, Sol Meliá y Occidental**; así como también oferta de medianas, pequeñas o microempresas, en donde participa en forma preponderante el capital nacional que ofrecen servicios de calidad, auténticos y personalizados y a precios competitivos.

Acceso

La región de Guanacaste está muy bien comunicada al estar situada a lo largo de la Carretera Panamericana, lo que hace que sea **fácil llegar en vehículo o el transporte público**. Llegar desde San José puede llevar desde unas pocas horas hasta seis o siete, dependiendo de dónde se encuentre y el tráfico.

Sin duda la mejor opción es volando al **Aeropuerto Internacional Daniel Oduber Quirós**, también conocido como Aeropuerto Internacional de Liberia, es el segundo aeropuerto más importante del país, y el sexto más transitado de Centroamérica.





BAGACES

El cantón de Bagaces es denominado la “**cuna de la ecología de Guanacaste**”, esto debido a su gran riqueza natural y la variada flora y fauna existente en el cantón. Situada justo al norte del Parque Nacional Palo Verde, la ciudad de Bagaces en Guanacaste es la capital del cantón del mismo nombre. Gracias a su cercanía con el volcán Miravalles, los residentes y visitantes pueden disfrutar de **parques acuáticos y balnearios termales** durante todo el año, que han sabido complementar su oferta con actividades como el **canopy, caminatas al volcán, puentes colgantes, baños de arcilla volcánica, observación de flora, aves y mamíferos, ciclismo de montaña, entre muchas otras actividades.**

En las faldas de este volcán el Instituto Costarricense de Electricidad (ICE) desarrolla el **Proyecto Geotérmico Miravalles.**



¿Cómo llegar?

Ruta por carretera más corta desde San José a Bagaces, se toma por la Ruta Interamericana Norte hasta llegar a Bagaces.

Distancia: 185 Km
Duración aprox. 2h 55 min.

Itinerario de buses:  visitcostarica.com

Información:  www.bagaces.go.cr/

 facebook.com/Miravalles



HAGA CLICK AQUÍ
para Actividades y Tours
en BAGACES



CAÑAS

El cantón de Cañas se basa en dos grandes áreas: el cultivo de la **caña de azúcar** y la producción de **tilapias**, además Cañas cuenta con economías más pequeñas como son la **ganadería, el arroz y el algodón**, también hay actividad **turística**, aunque esta última a menor escala y funciona más bien dentro del ámbito de turismo rural, algunos turistas se ven atraídos por el diseño de la iglesia central, diseñada por el célebre **Otto Apuy.**



¿Cómo llegar?

Ruta por carretera más corta desde San José a Cañas, se toma por la Ruta Interamericana Norte hasta llegar a Cañas.

Distancia: 161 Km
Duración aprox. 2h 36 min.

Itinerario de buses:  visitcostarica.com

Información:  municanas.go.cr

 facebook.com



HAGA CLICK AQUÍ
para Actividades y Tours
en CAÑAS



LA CRUZ

La Cruz es el décimo cantón de la provincia de Guanacaste, establecido en 1969. Limita al norte con Nicaragua y es el principal cruce fronterizo (Peñas Blancas). La Cruz se encuentra ubicado en las orillas de lo que hoy se conoce como el **Mirador de La Cruz**, desde donde se pueden ver maravillosas e impresionantes puestas de sol, con el sol escondiéndose en el Océano Pacífico, en el amplio horizonte.

Este mirador, y el **Parque Nacional Santa Rosa** son sus principales atractivos turísticos, donde sobresale la Casona de Santa Rosa, conservada desde mediados del siglo XIX, la cual es un monumento a la historia del país. Las playas de la Cruz son maravillosas, siendo las más conocidas: Junquillal, Cuajiniquil, Jobo, Rajada, Salinas y la Bahía de Manzanillo, Santa Rosa tiene algunas de las más bellas playas de Costa Rica.



¿Cómo llegar?

Una vez que llegues a la ciudad de Liberia, continua por la ruta interamericana 1 hacia el norte. Distancia desde Liberia: 65 Km

Distancia desde San José: 267 Km
Duración aprox. 3h 55 min.

Itinerario de buses:  visitcostarica.com

Información:  munilacruz.go.cr

 ascatur.com

 lacruzguanacaste.com



HAGA CLICK AQUÍ
para Actividades y Tours
en LA CRUZ



LIBERIA

Liberia está situado en el noroeste de Costa Rica, y tiene todos los ingredientes de un lugar turístico muy popular: el **Parque Nacional Rincón de la Vieja**, un moderno aeropuerto internacional (Daniel Oduber Quirós), bellas iglesias, un auténtico ambiente colonial, una rica historia, playas paradisíacas y la cocina tradicional guanacasteca.



¿Cómo llegar?

Desde San José, se toma por la Ruta Interamericana Norte hasta llegar a Liberia.


Distancia desde San José: 211 Km
Duración aprox. 3h 9 min.

Itinerario de buses:  visitcostarica.com

Información:  muniliberia.go.cr



HAGA CLICK AQUÍ
para Actividades y Tours
en LIBERIA



CARRILLO

El cantón de Carrillo está ubicado a 248 kilómetros de San José, se creó el 16 de junio de 1877, mediante decreto No. 22, se designó cabecera del cantón a la población de Sietecueros, que en adelante se llamó Filadelfia. Sus principales lugares turísticos son el Golfo de Papagayo, Playa Hermosa y Panamá (Chorotega), Playas del Coco, Ocotol, Guacamaya, entre otras, se puede pescar y bucear. En el Coco se ofrecen diversos servicios de restaurantes y hoteles.



¿Cómo llegar?

Desde San José, tomar la Ruta Interamericana Norte hasta Liberia y de allí se desvía hacia Filadelfia

Distancia desde San José: 247 Km
Duración aprox. 3h 43 min.

Itinerario de buses:  visitcostarica.com

Información:  municarrillo.go.cr



HAGA CLICK AQUÍ
para Actividades y Tours
en CARRILLO



Mapa turístico cultural de Guanacaste Norte

Cantones

- Bagaces
- Carrillo
- Cañas
- La Cruz
- Liberia
- Santa Cruz

Patrimonio Cultural

Museos: En la Altura Guanacasteca hay 5 museos: el Museo Histórico Casona de Santa Rosa, en La Cruz; el Museo de Guanacaste, en Liberia; el Museo de Arte Religioso del Señor de la Agonía, en Liberia; el Museo del Sabanero, en la Casa de la Cultura de Liberia; y el Eco Museo de las Minas de Abangares.

Gastronomía guanacasteca: En Guanacaste usted podrá saborear exquisitos platillos de influencia precolombina y colonial a base de maíz, arroz; carnes de res, cerdo y aves de corral; así como platillos basados en pescado y mariscos. También la Altura Guanacasteca tiene productos lácteos de diverso tipo y una tradición de dulces. Hay zonas específicas que concentran importantes cantidades de restaurantes y sodas: entre el Río Lagarto y Limonal hay gran cantidad de restaurantes y sodas con cocina guanacasteca y otras influencias; en la ciudad de Liberia también hay una oferta diversa que incluye lo contemporáneo; y en las playas, sobre todo de la zona de Cuajiniquíl, se encuentran variedad de platillos de mariscos. [Más información aquí.](#)

Arquitectura patrimonial: En Liberia todavía se observa arquitectura habitacional de mediados del siglo XIX en bahareque y adobe. Un elemento distintivo de la arquitectura liberiana y guanacasteca, son las puertas del sol que se ubican en las casas esquineras que consiste en una doble puerta separada por una columna esquinera. La hacienda guanacasteca marca otro tipo de construcción como la de la Hacienda Santa Rosa, La Casona Hacienda Las Ánimas de La Cruz y otras. También hay casas, escuelas y otras edificaciones a base de madera. [Más información](#)

Arqueología: En Guanacaste existen gran cantidad de hallazgos arqueológicos de varios períodos y que se pueden observar en petroglifos en toda la provincia, el Farallón de Cañas y otros.

Actividades y celebraciones festivas: A lo largo del año hay festividades religiosas, populares, cívicas, otras provenientes de la cultura de la hacienda guanacasteca, y festivales y otras actividades artísticas no patrimoniales. Como Monta de Toros, Desfile de Caballistas, la Coyolera, la Parranda. [Más información aquí.](#)

La música guanacasteca: Los primeros instrumentos musicales fueron las ocarinas o pitos, las sonajas y los tambores o atabales, de origen indígena. Luego vinieron el quijongo, el juco, la carraca y la marimba, y alrededor de este último instrumento se desenvuelven gran cantidad de actividades artísticas y culturales. La música popular tradicional guanacasteca está estrechamente ligada a la marimba, la guitarra y las bandas con sus instrumentos de viento y otras. Entre los géneros musicales más populares son las parranderas, y el punto o son suelto, y el tambito; pero también hay marchas, boleros, vales y otros. En la actualidad hay gran cantidad de músicos con influencia de la música tradicional y con expresiones contemporáneas. [Más información aquí.](#)

Artesanías: En esta región de Guanacaste hay cerámica tradicional en La Cruz y trabajo en madera en varios cantones, ligado a la ebanistería y productos utilitarios como las bateas; o la confección de marimbas. La cultura de la hacienda ha facilitado los oficios de la talabartería y la artesanía con crin de caballo, entre otros. Otra artesanía propia de La Cruz es el trabajo de tejido con majagua. También hay oficios tradicionales como la costura que ahora se expresa en artesanía contemporánea con identidad. [Más información aquí.](#)

Bailes populares Se baila principalmente en los salones de baile de las comunidades que alternan música popular como salsa, merengue, cumbia y swing criollo, entre otros. [Más información aquí.](#)

Las danzas folclóricas: Una de las expresiones artísticas más populares del cantón, son las diferentes agrupaciones de Danza Folclórica, que se caracterizan por llevar al escenario obras coreográficas que se complementan con la producción musical y dancística proveniente del acervo cultural costarricense. [Más información aquí.](#)

[Más información de actividades aquí](#)

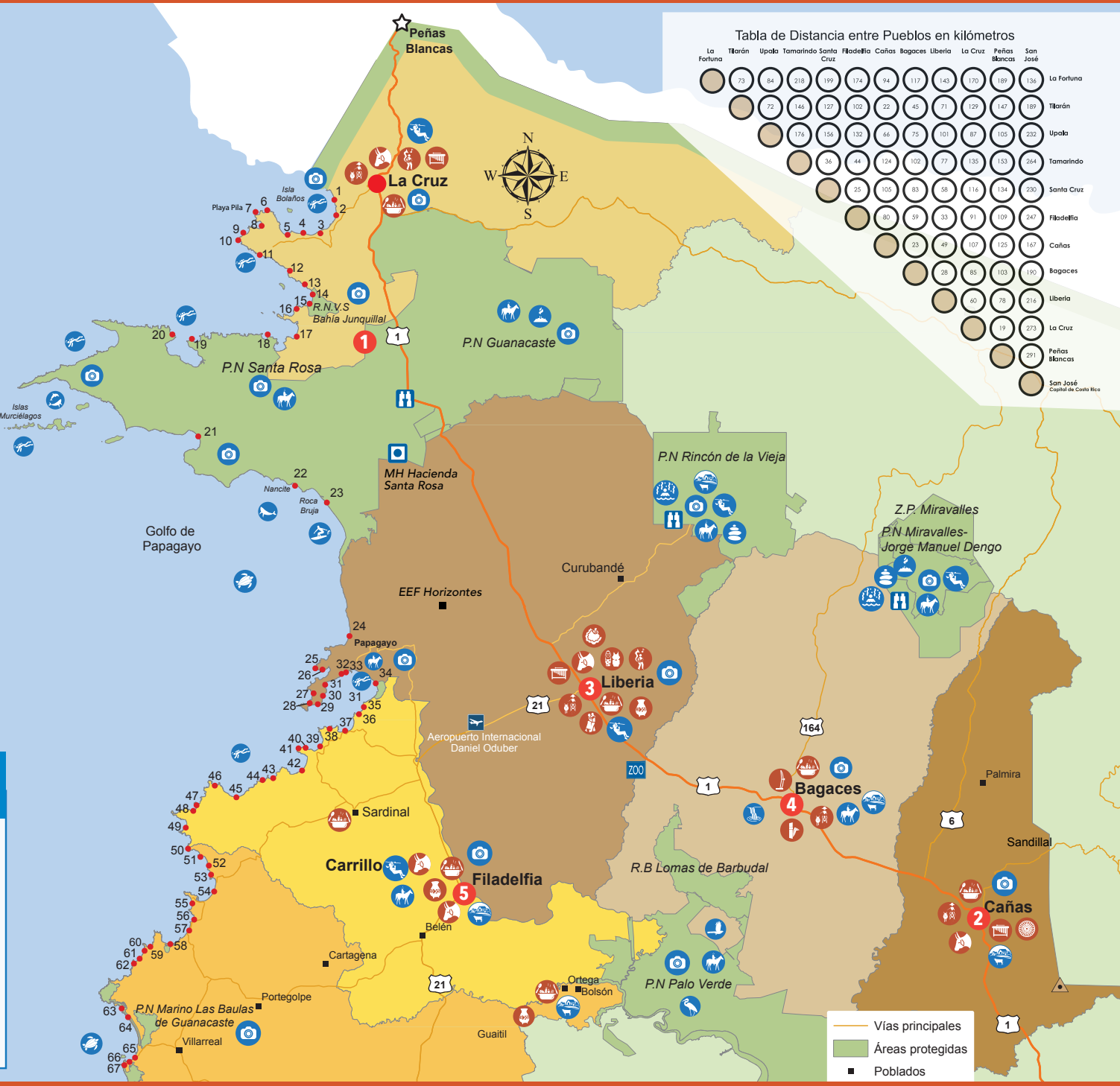
Playas de Guanacaste Norte

- | | | | |
|----|----------------------------|----|--------------------------|
| 1 | Playa Coventillos | 35 | Playa Monte del Barco |
| 2 | Playa Puerto Soley | 36 | Playa Arenilla |
| 3 | Playa Papaturre | 37 | Playa Chorotega (Panamá) |
| 4 | Playa Copal | | Playa Buena |
| 5 | Playa Coyotera | 38 | Playa Hermosa |
| 6 | Playa Coco | 39 | Playa Calzón de Pobre |
| 7 | Playa Pila | 40 | Playa Penca |
| 8 | Playa Jobo | 41 | Playas del Coco |
| 9 | Playa Rajada | 42 | Playa Ocotál |
| 10 | Playa Rajadita | 43 | Playa Azul |
| 11 | Playa Manzanillo | 44 | Playa Matapalo |
| 12 | Playa Monstrecal | 45 | Playa Matapalito |
| 13 | Playa Toyosa | 46 | Playa Guacamayita |
| 14 | Playa Escondida (La Cruz) | 47 | Playa Guacamaya |
| 15 | Playa Bahía Junquillal | 48 | Playa Zapotal |
| 16 | Playa Guarí | 49 | Playa Danta |
| 17 | Playa Cuajiniquíl | 50 | Playa Pan de Azúcar |
| 18 | Playa Corona | 51 | Playa Prieta |
| 19 | Playa Matapalito (La Cruz) | 52 | Playa Penca |
| 20 | Playa Sortija (La Cruz) | 53 | Playa Potrero |
| 21 | Playa Potrero Grande | 54 | Playa Blanca |
| 22 | Playa Nancite | 55 | Playa Flamingo |
| 23 | Playa Naranjo | 56 | Playa Brasilito |
| 24 | Playa Cabuyal | 57 | Playa Conchal |
| 25 | Playa Nacascolito | 58 | Playa Zapotillal (Minas) |
| 26 | Playa Huevos | 59 | Playa Nombre de Jesús |
| 27 | Playa Prieta | 60 | Playa Real |
| 28 | Playa Virador | 61 | Playa Roble |
| 29 | Playa Blanca | 62 | Playa Honda |
| 30 | Playa Jícara | 63 | Playa Ventanas |
| 31 | Playa Nacascolo | 64 | Playa Grande |
| 32 | Playa Sombrero | 65 | Playa Tamarindo |
| 33 | Playa Manzanillo | 66 | Playa Punta del Madero |
| 34 | Playa Iguanita | 67 | |

Ingresar a los siguientes enlaces y podrá encontrar información sobre empresas de la zona registradas por

Hoteles	Alquiler de vehículos	Restaurantes	Tips para el viajero
Agencias de viajes	Itinerario de buses	Directorio de guías certificados	Transportistas certificados

EMERGENCIAS 9-1-1



Actividades turísticas:

Observación de flora-fauna y aves. Las áreas protegidas públicas del Área de Conservación Guanacaste y las reservas naturales privadas, facilitan una agradable experiencia con la diversidad de la naturaleza.

Avistamiento de aves, delfines, ballenas, rayas móbilas y tortugas (por temporada).

Volcanes. Le permitirá aprovechar su día visitando algunos de los volcanes más llamativos de Costa Rica como: Rincón de la Vieja, Tenorio y Miravalles.

Sol, playa y atardeceres. A lo largo de su costa pacífica de Guanacaste, encontramos varias de las playas más hermosas de Costa Rica. Que ofrecen unos atardeceres de ensueño.

Caminatas Diurnas y Nocturnas. Las caminatas forman parte de una actividad de gran importancia que se realiza para la observación de atractivos naturales y culturales.

Toma de fotografía. La fotografía es una de las actividades que destacan por las variadas opciones culturales, arqueológicas y paisajísticas, así como la riqueza de la flora y fauna y otros.

Actividades temáticas. Disfrute al máximo de las actividades temáticas que incluyen parques de aventura, ecológico, con acceso a actividades acuáticas y de aguas termales, con tirolinas, puentes colgantes, senderos, toboganes, actividades en el océano, jardines botánicos, santuarios de animales nativos y exóticos.

Vida nocturna. Existe una oferta importante de restaurantes, bares y hoteles que ofrecen diversión nocturna a los visitantes.

Actividades de Aventura

Buceo y snorkeling. Un maravilloso destino para los amantes de buceo y el snorkeling. Hogar de tortugas, mantarayas, tiburones y muchos cardúmenes de distintos peces.

Experimente la adrenalina del Kitesurfing, Canopy, Canyoning, Rappel, Cabalgatas, Senderismo, Cuadraciclismo, Mountain bike, Kayak, Canoas, Rafting, Surf, Stand up paddle, Jetski, Waterskiing, el Tubing, entre otros.

Pesca deportiva y pesca en los ríos. El Pacífico azul cristalino y sus ríos, donde se puede encontrar algunas de las mejores actividades de pesca deportiva del mundo.

Cataratas. Sumérjase en las refrescantes aguas de la caída de agua como en las hermosas cascadas de los Llanos del Cortés, Catarata La Cangreja y La Oropéndola, en el Rincón de la Vieja, Aguilar y Buenos Aires, Cabromuco, Escondida, entre otras.

Turismo de Bienestar

Barro y aguas termales. Disfrute de las propiedades calmantes del lodo volcánico que puede esparcir por su rostro y cuerpo para luego enjuagarse en las aguas termales volcánicas que calientan de forma natural los volcanes Rincón de la Vieja y Miravalles. Viva una experiencia terapéutica tranquilizadora y relajante.

Spas. Un día en los diferentes spas, reciba diversos tratamientos, podrá deleitarse de un masaje relajante y tratamiento de lodo volcánico, exfoliaciones, mascarillas y baños de cuerpo completo a base de barro volcánico, aquí mismo podrá disfrutar del jacuzzi y sauna termal.

Pilates-Yoga. Conozca la iniciativa de yoga conocida como "meditación bien hecha".

Turismo rural

Conozca la Costa Rica del campo y tradiciones, en un paseo por el corazón de Guanacaste. Recorrerá la provincia y visitará varios pueblos, donde aprenderá historias y costumbres de la región conforme te vas acercando a los sitios de interés.

PATRIMONIO ARQUITECTÓNICO

1 Casona De Santa Rosa

[Información aquí](#)

2 El Farallón

[Información aquí](#)

3 La Ciudad de Liberia

[Información aquí](#)

4 Casa de la Cultura Bagaces

[Información aquí](#)

5 Casa de la Cultura de Filadelfia de Carrillo

[Información aquí](#)

FEBRERO

Última semana de febrero y primera de marzo
Liberia:
 Fiestas cívicas de Liberia, se realizan en la ciudad y campo ferial.

Del 21 al 24 de febrero
La Cruz - Fiestas de Puerto Soley (generalmente en la penúltima o última semana).

MARZO

Primera semana
Liberia:
 Tope de toros, saliendo del río Liberia a la altura del puente real atravesando la ciudad hasta el redondel de las fiestas cívicas

19
Cañas:
 Día de San José Patrono de Cañas, Fiestas Cívicas y semana Cultural

Segundo domingo de marzo
Cañas:
 Día del Boyero

20
Liberia y la Cruz:
 Celebración de la Batalla de Santa Rosa, en el Parque Nacional Santa Rosa. Acto protocolario para conmemoración de esta batalla contra los Filibusteros organizado por MEP y SINAC y presentaciones artísticas.

ABRIL

Primer jueves del mes
Semana Santa:
 Se realiza diferentes actividades en los pueblos como representaciones de la vida y muerte de Jesucristo; las cuales se realizan alrededor de los templos católicos.

Del 11 al 14
La Cruz
 Fiestas Cívicas de La Cruz

MAYO

3
La Cruz:
 Día de San Isidro Labrador. Fiestas Patronales

Liberia:
 Rosario de la Aurora - se realiza todos los sábados del mes de mayo a las 5:00 am en el templo y en procesión por las calles, en lugares como Liberia.

30
Liberia:
 Celebración del cambio de nombre a la Ciudad de Guanacaste por Liberia

Segundo domingo de mayo
Cañas:
 Cabalgata Pro-rescate del camino de Arreo

JUNIO

5
Bagaces:
 Celebración de San Caralampio, patrono de Bagaces (Monta de toros, carreras de cintas)

Segundo domingo de junio
Cañas:
 Homenaje a los autores Cañeros.

Cuarto domingo de junio
Cañas:
 Día de la música, homenaje a músicos cañeros.

JULIO

16
La Cruz:
 Fiesta de la Virgen del mar (Desfile de embarcaciones en la Comunidad de Cuajiniquil).

12
Cañas:
 Aniversario del Cantonato de Cañas 1878.

Semana previa al 25 de julio
Liberia:
 Feria Ganadera: Exposición de ganado, caballos, monta, venta de comida tradicional y artesanías, conciertos, bailes. Durante dos semanas se llevan a cabo actividades como desfiles de caballistas, exposición de ganado, maquinaria agrícola, ventas de comidas típicas y monta de toros. Se realiza en Cámara de Ganaderos de Liberia.

25
La Cruz:
 Anexión del Partido de Nicoya (Guanacaste) a Costa Rica (Desfile desde la UNED hacia el centro).

25
Liberia:
 Conmemoración de la Incorporación del Partido de Nicoya a Costa Rica, se realizan acto cívico y desfiles de tradiciones guanacastecas (danzas folclóricas, bailes típicos, música de cimarronas, trajes, carrozas, teatro popular, entre otras actividades) por las principales calles y avenidas de la ciudad.

AGOSTO

2
Liberia:
 Día de la Virgen de los Ángeles en la iglesia del barrio Los Ángeles y Cañas Dulces.

2
Bagaces:
 Celebración de Virgen de los Ángeles. Caminata entre Aguacaliente y Salitral, saliendo del parque

SETIEMBRE

Primera semana de setiembre
Liberia:
 Semana cultural de Liberia, en diferentes espacios de la ciudad con actividades diversas (noches de marimba, bailes, retretas, conciertos, ventas de libro)

4
Liberia:
 Origen del viejo poblado de Guanacaste (hoy Liberia)

13
La Cruz:
 Entrega de la Antorcha de la Independencia en frontera de Peñas Blancas e inicia el recorrido al resto del país.

14
La Cruz y Liberia:
 Desfile de Faroles y recorrido de la Antorcha - ambas actividades de faroles se realiza el día 14 de setiembre, con la población local y estudiantes quienes desfilan con una representación de los faroles utilizados en el momento que se firmó el Acta de Independencia. Se realiza en escuelas y colegios de los diferentes pueblos.

15
La Cruz y Liberia:
 Día de la Independencia de Costa Rica (Celebración y desfile de bandas en las principales calles).

OCTUBRE

12
La Cruz y Liberia:
 Día de Encuentro de Culturas (Actividades en el Parque Central o centros educativos).

31
La Cruz y Liberia:
 Celebración de la Mascarada Costarricense en las instituciones educativas.

NOVIEMBRE

Segunda semana de noviembre
Liberia:
 Día del Sabanero, Parque Central. Se efectúan carreras de cinta, venta de comida, artesanías, entre otras.

Fiestas patronales de Santa Cecilia

DICIEMBRE

7
Bagaces:
 Aniversario del cantonato de Bagaces

8
Liberia:
 Fiestas de la Inmaculada Concepción Se celebran en la explanada del Parque Central de Liberia, se hace novena (rezo) en honor a la Inmaculada Concepción, y venta de comidas.

8
Bagaces:
 Día de la Purísima Concepción

8
Cañas:
 Día de la Purísima Concepción. Turno parroquial con actividades culturales.

Primer sábado de diciembre
Liberia:
 Festival Blanca Navidad

Segundo domingo de diciembre
Cañas:
 Desfile Navideño.

22-25
Cuajiniquil:
 Fiestas patronales

Feria Cruceña: Esta es una feria que se realiza todos los últimos sábados de cada mes, en el **Parque Central de La Cruz**, en donde podrán comparar productos y artesanías locales.





En la zona existe una organización de artesanos locales denominado Colectivo Artesanal La Huaca, es un colectivo integrado por investigadores talentosos; buscadores de tesoros escondidos en la observación de la identidad y la historia de Guanacaste. Cada integrante reinterpreta toda esta riqueza y crea artesanalmente productos utilitarios y decorativos con sello local.

Mercado Artesanal y Cultural Bagaces

Somos una asociación de artesanos, artistas, promotores culturales y líderes comunales buscando rescatar el talento local a través de la venta de nuestros productos hechos a mano, con identidad y autenticidad local, generando así beneficios económicos para nuestras familias y dando a conocer nuestro talento, cultura, tradiciones y costumbres.

Yasuara Francisca Rodríguez Torres

Oriunda de Bagaces - Guanacaste, trabaja en artesanías, principalmente en la creación de muñecas de trapo tradicionales costarricenses, ya que representan parte de nuestra historia.



También trabaja otras artesanías con materiales de reciclaje, como papel periódico, botellas, dass, pintura acrílica, pinceles, telas, encajes, hilos, agujas, accesorios, etc.

(506) 7170-6300 yasuararodri@gmail.com

Artesanías Jícara

Las artesanías en jícara son muy representativas del cantón de Bagaces, actualmente se desarrolla con una mayor fuerza en la comunidad de Falconiana de Bagaces, en Hacienda el Jícara, donde una familia de artistas visuales han llevado este arte a nuevas propuestas artísticas.

La familia Badilla por medio de este arte desea continuar esta tradición y destreza indígena, desde el tallado y labrado del jícara para diferentes usos en implementos de cocina, trabajo y otros usos, que posteriormente se utilizaron para otras funciones como en la música mediante las maracas, güiros y el quijongo, entre otros.

Contacto:
Tania Badilla, tel: 6107 9414



La Huaca es el resultado de un proceso de capacitación para el desarrollo de productos artesanales con identidad local, realizado con artesanos de la región de Guanacaste de octubre del 2013 a julio del 2014, como parte de las actividades del Departamento de Desarrollo Turístico del Instituto Costarricense de Turismo. Cuyo objetivo es que el turista disfrute intensamente de la experiencia de viaje y pueda llevar consigo un producto único, forjado por las manos de los artesanos locales.



¡Llévate a tu casa una muestra del color y la belleza de Guanacaste Norte!

En el siguiente catálogo podrás encontrar artesanías de calidad a excelentes precios y producidas por artesanos locales de la zona.



Con tu compra, estarás apoyando a nuestras pymes, y rescatando la identidad y la cultura local.


[Ver catálogo aquí](#)



Tienda de artesanías, **Artecruceña de nuestras manos para el mundo**. Se ubica en el Parque Central de La Cruz.

Julián Bustos - ARTESANÍA CRIN

Sabanero reconocido en la comunidad de Liberia por su conocimiento en la técnica tradicional de su profesión que es la confección de accesorios con crin de caballo. Esta técnica antes usada por los sabaneros en las haciendas de la zona guanacasteca consiste en utilizar el pelo del cuello del caballo, llamado *crin*, para utilizarlo como materia prima en la confección de los accesorios necesarios para el mismo.



Fotos: Ma Soledad Hernández

si.cultura.cr/personas/julian-bustos



Patrimonio Cultural

El patrimonio cultural de Guanacaste es muy rico y diverso, los turistas que visiten la zona van a disfrutar no solo de sus maravillosas playas y parques nacionales con que la región cuenta; sino de una rica cultura local, llena de costumbres, tradiciones, arquitectura histórica, gastronomía diversa, música, danza, las retahílas, los refranes, las adivinanzas, las creencias, los cuentos, las leyendas y cultura sabanera que le hará pasar una experiencia turística inolvidable.

Liberia es la ciudad más desarrollada de Guanacaste, conocida como la **Ciudad Blanca**, por la presencia en sus suelos de Cascajo, polvo sumamente fino de color blancuzco, zona de servicios básicos, oferta hotelera y gastronómica, aeropuerto y gran riqueza gastronómica, de producción de manifestaciones culturales y artísticas (danza, música, artesanías).

La Cruz, Carrillo y el Corredor turístico Costero La Cruz, presentan características muy interesantes, donde podrá disfrutar del desarrollo rural de las comunidades pesqueras como Cuajiniquil, Puerto Soley y El Jobo. Además podrán disfrutar del Mirador de La Cruz y otros sitios de gran importancia histórica como La Casona en el Parque Nacional Santa Rosa. Encontrará una oferta hotelera ligada al polo turístico de Papagayo sector Playa Panamá, Playa Buena y Punta Ballena, complementado con el corredor turístico de estadía de Playa Hermosa hasta playa Matapalo.

Esta zona mantiene muchas expresiones o prácticas culturales particulares de Guanacaste y de la "bajura" guanacasteca. La Monta de Toros, las fiestas típicas nacionales, y el identificarse Carrillo como "ciudad arqueológica de Costa Rica".

Bagaces, Cañas e Islita

En la zona podrás disfrutar de diversas actividades turísticas relacionarse con el descanso, la salud, la cultura, aventura y naturaleza, dado que, en un área muy corta, se puede pasar de Actividades de Turismo Aventura en cercanías del Parque Nacional Rincón de la Vieja, tanto en el sector de Curubande, como en el sector Cañas Dulces, complementado con una gran oferta de Spas de alta calidad y con la presencia de la naturaleza en los mismos. Por supuesto el sector de playa en polo turístico de Papagayo es muy destacable.

Dentro de las expresiones culturales pueden apreciarse en todos los lugares y actividades de los guanacastecos: corridas de toros en un rústico redondel de madera, casas de madera con corrales y establos, la cercanía de los animales domésticos (gallinas, ganado), cocinas de leña y hornos en cúpula de adobe. Podrás también encontrar y por qué no también dar un paseo en la Carreta Típica Guanacasteca; que se caracteriza por exhibir el color y textura original de la madera, lo cual le da un toque más rústico pero con una gran belleza artesanal. Además, a veces no presenta las paredes de aquella, pues en este caso no se usa para transportar granos, sino madera en forma de troncos, raíces y ramas.

Guanacaste es una provincia que ha constituido uno de los más auténticos acervos de su folklore y tradiciones locales



Foto: MCJ

m u y

característico y valorado por los costarricenses. Es cuna de canciones típicas (con autor) folklóricas (anónimas), que se interpretan en Costa Rica como: El Punto Guanacasteco, el Torito, Pasión, Amor de Temporada, Pampa, y El Cambute; y una zona en donde puedes disfrutar de alegres melodías de la marimba, la deliciosa gastronomía, la artesanía local, la cultura sabanera y de pueblos con expresiones culturales de danza, música, los cuales se pueden disfrutar en las fiestas en los pueblos o en eventos culturales durante todo el año.

En esta zona hay producción de instrumentos como tambores, juques, quijongos, ocarinas, chirimías, pitas (de huesos de animales), la guitarra y la marimba; los cuales puede adquirir o disfrutar con los pobladores locales.

Para disfrutar de la música de la zona, ingresa a este link: www.sinabi.go.cr
A esta zona, se le atribuye el nacimiento de las alegres bombas o retahílas que amenizan las fiestas en la mayoría de los pueblos costarricenses. Se cuentan para amenizar las fiestas y hacer a la gente reír. Se caracterizan porque tienen rima y a veces son un poco pasadas de tono; empiezan con la palabra "Bomba" y terminan con la expresión "Uyuyuy Bajura". Por ejemplo:

¡Boomba!
"En una linda mañana
oí cantar un jilguero
y en su cántico decía
lo mucho que yo te
quiero."
¡Uyuyuy Mamita!"

¡Boomba!
Ayer pasé por tu
casa y me tiraste una
chancleta; me la comí,
creyendo que era
chuleta
¡Uyuyuy Bajura!"

Otras actividades culturales



Foto: MCJ

La monta de toros es una actividad que se representa como parte de un ritual festivo importante dentro de las tradiciones guanacastecas.



Foto: Soledad Hernández

La Burra: Este es un recorrido de caballistas el último día de las fiestas cívicas, en compañía de una burra; jocosamente vestida, y al toque de una trompeta visitaban las diversas cantinas de la ciudad.




Foto: UCR

La Parranda: Podrás disfrutar de ellas en salones de los pueblos, y consiste en un baile típico y regional que se realiza amenizado por la marimba.



Foto: MCJ

La Diana: Podrás disfrutarla durante las fiestas populares de los pueblos, y consiste en un paseo muy temprano en la mañana (5 a.m.) por las diferentes calles de las ciudades, con música parrandera, entonada por grupos musicales de cimarrona y acompañada de bombetas.



Foto: Soledad Hernández

Desfile de Caballistas: Disfruta de ellos en los festejos cívicos de las ciudades; el estallido de las bombetas anuncia que el tope va a comenzar.




Foto: UCR

La coyolera: Estas son fiestas organizadas en algunos pueblos en un patio amplio y sombreado de alguna casa en donde se colocaban los palos de coyol cortados (*Acrocomia aculeata*); para extraerles la savia (vino de coyol) y en ese mismo lugar es consumido por los asistentes.



Fotos: Soledad Hernández



Tope de Toros

La tradición del tope de toros única en el país consiste en el "tope" o encuentro del pueblo representado por los fiesteros y autoridades a caballo o a pie, los payasos, la banda musical o cimarronas; con los toros traídos de las haciendas a la altura del Puente Real sobre el río Liberia a las 12:00 m todos los días de fiestas cívicas y entregados al mandador de plaza y/o presidente de la comisión de fiestas e iniciar así el arreo de los toros por el Centro Histórico de la ciudad.

(Asociación para la Cultura de Liberia, 2015)



Recorrido dentro del Centro Histórico de Liberia donde se resalta la arquitectura vernácula

gente a pie

quienes en forma espontánea cumplen con la tradición de topar y exhibir el arreo del ganado por las calles de la ciudad

los payasos

La gigantona, el enano, el diablo, la bruja, la calavera, la muerte quirina, el tigre, el mono, el diablo chingo, la segua, la llorona, el cadejo.

la banda o las cimarronas

los sabaneros y caballistas

la reina de los festejos a caballo independiente o a la polca

la autoridad a caballo

Los toros sean novillos o bueyes



El recorrido es emblemático pues integra:

4 de los barrios históricos de Liberia

- 1 Condega
- 2 La Victoria
- 3 Los Ángeles
- 4 Los Cerros

transita parte del invaluable patrimonio histórico arquitectónico liberiano

Puente Real
 la Casa Zúñiga Clachar,
 La Gobernación,
 El Kiosco del parque Mario Cañas,
 La Escuela Ascensión Esquivel Ibarra,
 La casa Esperanza Castrillo,
 El Cuartel de Liberia
 Toril de la barrera en la "Plaza de Toros Camilo Reyes".

"...así es como aprendemos a pensar en conjunto, a actuar en conjunto, a cuidar eso que nos interesa y que es válido para nosotros, estimable..."

(M. Hernández, comunicación personal, 22 de noviembre de 2017).

La hacienda ganadera guanacasteca y su universo cultural



Hacienda El Viejo. Foto: Ma. Soledad Hernández

En el caso de Guanacaste, el mestizaje y la apropiación de la cultura taurina y los elementos que la rodean, hacen parte de unos siglos marcados por la lógica colonial, que decantó la ganadería como una actividad trascendental para la región Pacífico Norte de Costa Rica, con especial énfasis en Guanacaste. Precisamente, el asentamiento de las haciendas en "el Guanacaste" (hoy Liberia), facilitó las condiciones para la creación de una cultura riquísima ligada a la tierra, a sus espacios biogeográficos, a sus variados recursos naturales, y, desde luego, a los grupos sociales que a través del tiempo la recrearon.

Las habilidades aprendidas por la comunidad portadora en esos espacios cotidianos de trabajo: el arreo, la monta, la fierra, la elaboración de crines y aperos, luego también los cantos, la música y los bailes en las tardes guturales de la pampa, constituyen aspectos relevantes de legitimación de los saberes y la cosmovisión guanacasteca.



Ilustración: "Güicho" Pizarro

Diseño: Rosslyn Sánchez
 Investigadora: Ma. Soledad Hernández
 Fuente: Asociación para la Cultura de Liberia, 2015



En Guanacaste usted podrá saborear exquisitos platillos de influencia precolombina y colonial a base de maíz, arroz y la carne de res, cerdo y aves de corral. Entre los platillos y bebidas emblemáticos podrás degustar: pozol, albóndigas, tamales, yoltamal, tortilla comalera, tortilla revuelta, sopa borracha, gallina inchida, vigorón, arroz de maíz, carne en bao y ayaco. También podrá saborear las cajeta de papaya lustrada, confite de semilla de marañón, empanadilla de conserva, limón lustrado, polvorón, marquesote lustrado, tamal asado, tamal de olla, el atol de maíz, piñonate, horchata, resbaladera, pinolillo. ¡No te resistirás a ellos!

Guanacaste tiene amplias costas en el océano Pacífico, por lo que cuenta con una importante gastronomía con base en pescados y mariscos. Entre los pescados más usados en los platillos costarricenses se encuentran el atún, la corvina, el bacalao, la sardina, la macarela, el pargo rojo, el mero y el tiburón. También se pescan y se consumen peces de río como la tilapia, la trucha y

el salmón. Se pescan gran cantidad de crustáceos y moluscos, entre los cuales destacan en consumo los camarones, las chuchecas, las pianguas, los pulpos y calamares, las almejas, las ostras, los cangrejos, las langostas y diversas variedades de los frutos del mar.

Los pescados y mariscos son utilizados en diversidad de platos. El más popular es el ceviche, que habitualmente se hace de corvina o camarones, cocido en zumo de limón, cebolla y culantro. Otros platillos populares son el arroz con camarones, con calamares o con mariscos; la mariscada al ajillo o a la mantequilla, la paella, la sopa de mariscos, la langosta a la parrilla, la milanesa o empanizado, la ensalada con atún, el salpicón y el filete de pescado o el pescado entero frito. Entre los platillos tradicionales de Guanacaste se acostumbra a comer pescado entero, fileteado, frito, en salsa, empanizado, a la milanesa, o relleno de mariscos. Uno de los pescados más recurrentes es la corvina o el pargo rojo.



Pozol

Es un platillo a base de carne de cerdo y maíz.



Yoles

Es un tamal hecho a base de maíz tierno, natilla, queso fresco, azúcar y sal.




Rosquillas de Maíz

De maíz blanco o amarillo, con queso seco, manteca de cerdo y sal, ideal para un cafecito.



Atole Pujagua

Es un postre que se prepara a base de elotes o maíz tierno, canela molida y azúcar. Se come frío o caliente.



Sopa Borracha

Es un postre a base de maíz tostado, huevos, cáscara de limón, guaro de caña, clavo de olor y tapa de dulce.



Tortilla de Maíz

Es una tortilla elaborada con maíz y agua. Es muy típica de la zona y es la que acompaña diversos platillos tradicionales o para el consumo de quesos, cuajada o picadillos.



Gallina Enchida

Platillo a base de gallina criolla que es rellena con carne de cerdo, papas, aceitunas, mayonesa, salsa de tomate, ajos, cebolla, culantro, chiile dulce, pimienta y cominos y finalmente frita en manteca de cerdo.



Carne en Bao

Platillo a base de carne de res (cecina) cocinada en capas con plátano maduro, las cuales se colocan en una olla tapada con las cáscaras de plátano y cáscaras de plátano maduro.



Langosta

Este platillo se encuentra en la zona, solo o relleno, el cual se sazona con ajo, mantequilla, cebolla, albahaca, sal y jugo de limón.

lanzateyviaja.com

Para más información visite:

[Recetario Guanacaste](#)



Vigorón

Platillo preparado con repollo finamente picado con tomate, cebolla y limón, que se combina con yuca y chicharrón de cerdo.



Ayaco

Platillo preparado a base de ayotito tierno, elotes, leche, orégano, pimienta, azúcar y tomillo.



Arroz de Maíz

Platillo preparado a base de maíz, gallina criolla condimentada con culantro, cebolla, chile, ajos.



Ceviche

Es un platillo a base de pescado que se cocina en jugo de limón, con cebolla, culantro, sal, pimienta, chile y azúcar.

Bebidas de Guanacaste



Horchata

La horchata es una sabrosa bebida que está hecha de arroz, leche, cacao y canela en astillas.



Pozol

Refrescante bebida hecha de maíz pujagua, agua y azúcar al gusto.



Resbaladera

La resbaladera es un delicioso refresco que se prepara de arroz, cebada, leche, canela, nuez moscada y azúcar.



Chicheme

Bebida a base de harina de maíz pujagua, aprox en una hora de fuego, se endulza con tapa de dulce o azúcar, se puede dejar sin refrigeración para que se enchiche (fermente), en algunas ocasiones se le agrega jengibre al gusto.



Leche dormida

La leche dormida se prepara a partir de cuajada, limón, azúcar y ocasionalmente canela.



Vino de coyol

Es una bebida elaborada a partir de la savia que se extrae de la palma de coyol (*Acrococmia vinifera*) mediante un proceso de fermentación natural.

En la zona usted podrá disfrutar del patrimonio arquitectónico característico de la época colonial, en donde se resaltan ciertos elementos particulares como es el uso del bahareque, adobe, la puerta de sol, tejas, color blanco, patios y jardines internos.



El Conjunto de la Calle Real: Ubicado al costado sur de la Parroquia Inmaculada Concepción. Se caracteriza por tener una estructura urbana de tipo colonial que viene a representar un casco antiguo, al utilizar materiales como adobe, teja, y bahareque, puertas del sol y techos de teja. Este conjunto es conformado por los siguientes elementos:

La Antigua Gobernación

Declarada Reliquia de interés Histórico Arquitectónico en 1983. Está situada al costado sur de la Parroquia Inmaculada Concepción. Su construcción data de 1850, construida en adobe, la cual ha sido testigo de importantes decisiones históricas, políticas y sociales fundamentales para la provincia de Guanacaste y actualmente es sede de diferentes actividades, que rescatan los valores culturales de la región como exhibiciones fotográficas, venta de comida típica y representaciones artísticas.



Conjunto Familia Garnier

Este conjunto se ubica 150 m al este de la Antigua Gobernación. Fue construida en bahareque y techo de zinc. Tiene una influencia débil del neoclásico, que se aprecia en el trabajo de los zócalos con figuras geométricas.



La Casa Zúñiga Clachar

Declarada Patrimonio Arquitectónico de Costa Rica en 1999. Es una estructura que tiene influencia neoclásica visible en los relieves geométricos de zócalo (piedra canteada), construida con adobe y techo de teja. Las molduras en madera calada responden al auge de finales del siglo XIX con la tecnología de la madera. También el interior de la vivienda tiene frescos en el cielorraso de la sala.



Universidad de San José

Posee una leve influencia victoriana en los tapicheles triangulares que coronan los volúmenes laterales, y en la disposición del corredor con una puerta principal y dos laterales; que se convierten en la puerta principal de esos volúmenes.

Ubicación: 250 al sur del Edificio de la Antigua Gobernación de Guanacaste



Casa de la Familia Baldioceda Liberia

Se encuentra 150 m al este de la Antigua Gobernación en Liberia. Fue construida en bahareque y techo de teja. Posee influencia neoclásica que se ve en las pilastras adosadas a los muros, el trabajo de ventanería y en el grafismo que tiene el arco de medio punto. También tiene influencia caribeña traída por la United Fruit Company, representada por el monitor.

El Puente de la Calle Real

Es de gran valor histórico, ya que era una vía de acceso importante de Liberia. Es una estructura metálica levantada en 1907. En la actualidad se trata de preservar dicha construcción por ser de gran valor cultural y arquitectónico.



Museo de Arte Religioso del Señor de la Agonía

Se crea para recuperar y revitalizar el patrimonio junto con las tradiciones culturales religiosas de Liberia. La colección está compuesta por objetos de valor en el contexto histórico-cultural de principios de siglo. Época en que se manifiesta un modo de vida plasmado en la arquitectura y en un fervor religioso, caracterizado por valores espirituales y humanistas que están desapareciendo.

La Escuela Ascensión Esquivel Ibarra

Declarada de interés arquitectónico en 1990. Situada al costado sureste de la Parroquia Inmaculada Concepción en Liberia fue la primera escuela creada en 1904. Construida en bahareque y techos de zinc, posee ventanas tipo guillotina o de abatimiento, un zócalo o pilastras adosadas, con una faja que recorre el edificio y que divide al primer piso del segundo.

Antigua Pensión Margarita

Se localiza 200 m este de la Antigua Gobernación, frente al Bar México en Liberia. Fue construida en bahareque y techo de teja. Tiene influencia caribeña en los balcones de madera calada y en las columnas, tiene un acabado en madera calada que recorre el techo y las ventanas con aleros. Su arquitectura es muy ajustada al clima, con ventilación cruzada y dinámica. El color blanco refleja la luz y tiende a agrandar los espacios.





La Ermita del Señor de la Agonía Liberia

Declarada Patrimonio Histórico Arquitectónico de Costa Rica, en 1999. Se ubica al final de la Avenida 25 de julio. La construcción la comenzó don Baltasar Baldioceda en el año 1854 y fue terminada a finales de 1865. Posee una construcción hecha con adobe, piso de ladrillo rojo y techo de teja. En el frontón sobresalen los copones y el rosetón. En el tímpano de la fachada o marco de entrada, hay pilastras y columnas adosadas.



Casa de las Muñecas

Se ubica 300 m este y 150 m norte de la Antigua Gobernación. Se le llama así porque en las ventanas presenta relieves con muñecas. Fue construida de ladrillo y techo de zinc, las guarniciones y una especie de cornisa sobre las ventanas son de influencia neoclásica. Las molduras sobre las ventanas y los cuarterones son propios de la arquitectura urbana de San José con influencia "Art Nouveau".



Templo Parroquial de la Inmaculada Concepción de Liberia

Se encuentra al frente de la explanada del Parque Central. Esta edificación se caracteriza por no seguir una corriente arquitectónica tradicional, es muy reciente.

Es un templo con características propias como son: los tres picos al frente, que simbolizan al Padre, Hijo y Espíritu Santo, los cinco picos que presenta, si se ve de este a oeste constituye a la comunidad unida en oración. Es decir que desde el principio hasta el final la comunidad cristiana se mantiene unida a la Santísima Trinidad gracias a la oración, la cual debe de ser libre, por esa razón dentro del templo no hay ningún tipo de columna.

A un costado se encuentra una columna, la cual es el campanario, que a la vez incorpora a la Inmaculada Concepción, en donde por medio de las campanas y la cruz logra estrechar el lazo de comunicación entre lo divino y terrestre (Carrillo, comunicación personal, enero del 2006).



La Comandancia

Declarado e incorporado al Patrimonio Histórico Arquitectónico de Costa Rica en 1998.

Se encuentra ubicado a 150 m al noroeste de la Parroquia Inmaculada Concepción. La construcción del cuartel inició en 1932 y finalizó en 1940; creado con hormigón, que es una mezcla fuerte de cemento y acondicionado para acuartelar una tropa.

Se caracteriza por un estilo militar propio de cuarteles y presidios con referente en la arquitectura medieval o de fortificación, con torreones y almenas; y elementos neoclásicos como cornisas y pilastras adosadas con marcos de medio punto en las entradas.

Cuenta con un pozo profundo para el abastecimiento de agua, con un departamento donde se guardaban las municiones y armas, cuatro fortines en la parte de arriba.

En 1990 pierde la mística policial debido al proyecto de la Asociación Amigos del Museo de desarrollar un Museo Regional que funcione como anfiteatro de la cultura guanacasteca.



El Quiosco del Parque Mario Cañas Ruiz



Declarado Patrimonio Arquitectónico de Costa Rica en 2004. Ubicado en el Parque Central, es un elemento de gran valor cultural no sólo por la construcción que posee, sino también como anfiteatro para las presentaciones de Bandas de Música y todo lo relacionado con el folklore.

El Monumento del Sabanero



Se ubica en la Avenida 25 de Julio, este monumento representa al sabanero, personaje vital de la pampa guanacasteca, lo que viene a reforzar el acervo cultural de la Ciudad de Liberia.

La Casa de la Cultura y Museo del Sabanero

Declarada de interés arquitectónico en 1989. Se encuentra ubicada 300 m al sur y 100 m al oeste de la Antigua Gobernación y data de 1833. Presenta una arquitectura de tipo colonial, con construcción de bahareque, madera, techo de teja y la presencia de la puerta del sol. En 1986 se consolida como la Casa de la Cultura.



En la actualidad alberga también al Museo del Sabanero para rescatar todo lo relacionado a la vida del sabanero, personaje característico de la hacienda ganadera. Se encuentra representado el quehacer del peón, el sabanero, el hacendado y la cocinera por medio de los instrumentos como un homenaje a las funciones que ellos desempeñaban en la vida de la hacienda.

Carrillo



Casa de la Cultura

La Casa de la Cultura de Filadelfia de Carrillo, construida a mediados del siglo XIX, constituye una muestra de la arquitectura vernácula de bahareque y madera y es una de las pocas de este tipo que aún perduran en la Comunidad. El inmueble por su antigüedad, sistema constructivo y por la importancia de los distintos usos que ha tenido a lo largo de la historia del pueblo, posee valor patrimonial para la comunidad. Declarada e Incorporada al Patrimonio Histórico Arquitectónico de Costa Rica, según Decreto Ejecutivo N° 28698-C, publicado en La Gaceta N° 117 del 19 de junio de 2000, de carácter Estatal. Propiedad de la Municipalidad de Carrillo.

Casona de Santa Rosa
Combatientes de 1955



La Cruz

La Casona de Santa Rosa



Esta se ubica en una de las haciendas más grandes del país fundada en 1750, en la que se encuentra el Museo Histórico, en donde podrás deleitarte

con la arquitectura y las exhibiciones de objetos antiguos que se utilizaron en el trabajo diario de las haciendas guanacastecas y de la Batalla de Santa Rosa, en donde costarricenses enfrentaron la invasión de William Walker y sus filibusteros el 20 de marzo de 1856.

La Casona se encuentra a 35 km de la ciudad de Liberia, cabecera de la provincia, y 270 km de la capital del país.

Corrales de Piedra Hacienda Santa Rosa



Estas estructuras construidas de piedras sólidas que involucran varios compartimentos, fueron utilizados para diferentes

actividades relacionadas con la actividad ganadera de la Hacienda Santa Rosa. Desde 1700 se han tenido reportes de su utilización.

Estos corrales concentraban las actividades de identificar, desparasitar y concentrar el ganado cimarrón que los sabaneros traían del campo. La construcción es una muestra a la destreza de nuestros antepasados, puesto que las piedras fueron colocadas de forma tal que no se necesitó agregar ningún material adhesivo para sostenerlas.

Cañas

El Farallón

El Farallón es una pared de roca localizada en la finca Las Lomas de la comunidad de Cedros de Sandillal en Cañas, el cual posee una gran cantidad y variedad de



petroglifos elaborados por las culturas prehispanicas, asentadas en el lugar entre los primeros años de la era cristiana hasta 800 d.C. Mide aproximadamente 50 m de largo y 30 m de alto, pero solamente presenta grabados en un área de 20 m de largo por 7 m de alto. Sobresalen figuras realistas y abstractas del ser humano y de animales como monos, aves, peces, garrobo. Además figuras como espirales, círculos simples y concéntricos, líneas y triángulos.

Este sitio es el más importante del país por la cantidad y estado de conservación de los petroglifos que presenta y se considera único en Centroamérica. Fue declarado e incorporado al Patrimonio Histórico Arquitectónico de Costa Rica, según Decreto Ejecutivo N° 27486-C, del 17 de diciembre de 1998.

Antigua Casona Hacienda San Luis

La casona se localiza en lo que antiguamente fue la finca San Luis, propiedad que había sido consolidada desde finales del siglo XIX por el Obispo Luis Leipold, el mismo que fundó en 1846 la primera escuela de Cañas.

Es una enorme casona construida en madera de cedro, de color crema con marrón en los marcos de puertas y ventanas, en 1951.

Con dos niveles de construcción presenta en ellos grandes corredores volados con barandales; arriba se ubican seis oficinas, abajo dos oficinas. Las paredes son de tablilla y los cielos rasos de tablón; los pisos son también de madera. No posee sistema de canoas y el techo es de zinc a seis aguas. En buen estado.

Con el paso del tiempo el inmueble ha sufrido cambios y modificaciones que han alterado su estado original.

Declarada de Interés Histórico Arquitectónico en 1994.

Escuela Luis Léipold Herberth



La Escuela Luis Léipold Herberth posee un valor histórico, cultural y afectivo para los habitantes de la comunidad de Cañas. El inmueble se consolidó como hito referencial e imagen de pertenencia e identidad para los pobladores de Cañas. Este inmueble utiliza la tipología de centros educativos en cabeceras de cantón establecida por el ilustre arquitecto José María Barrantes.

La actual Escuela fue construida durante la administración de Otilio Ulate alrededor de 1955.

En Costa Rica se prestaba la técnica constructiva de la madera con zócalo, por la facilidad de mano de obra; la riqueza forestal del país y la gran versatilidad de este material.

Declarada e incorporada al Patrimonio Histórico Arquitectónico de Costa Rica en 2007.

micostaricadeantano.com



Iglesia Central de Cañas



El templo católico del cantón de Cañas, en Guanacaste, asombra a los visitantes nacionales y extranjeros por su fachada de mosaicos multicolores. Ubicada costado este del Parque Central.

La iglesia ha sido decorada con azulejos en un mural diseñado por Otto Apuy.

Otto Apuy es uno de los artistas más reconocidos de Costa Rica. Participa en lo que parecen ser casi todos los medios artísticos (escultura, pintura, dibujo y como verás a continuación mosaicos).

La fachada y la torre multicolor de la iglesia de Cañas fueron confeccionados con la técnica denominada trecandis. Consiste en quebrar los bloques de cerámica y luego utilizar los pedacitos para realizar la obra de arte a partir de un diseño, en este caso, abstracto.

Apuy y un grupo de colaboradores restauraron una superficie de 40 metros cuadrados correspondientes a una sección de la fachada y a la torre de la iglesia.

Para darle forma a su creación el artista utilizó 80.000 fragmentos de cerámica en colores como blanco, azul, verde y café.

“El mosaico es un material que refracta la luz. Conforme la dirección de la luz del Sol va cambiando a lo largo del día, las personas que observan la obra percibirán efectos visuales diferentes según la hora”, detalló el artista. Las formas abstractas y geométricas en el diseño de la obra realzan los juegos visuales que deleitan al espectador.

[Más información aquí](#)

Bagaces

Casa de la Cultura



El edificio de la Casa de la Cultura de Bagaces fue declarado de Interés Histórico Arquitectónico, según Decreto Ejecutivo N° 17988-C, publicado en el Alcance N° 7 a La Gaceta N° 33 del 17 de febrero de 1988, de carácter estatal. La antigua Escuela Rafael Yglesias de la ciudad de Bagaces, Guanacaste, es una obra arquitectónica representativa de la infraestructura escolar rural, propia de la arquitectura de la década de los años treinta.

En este edificio se encuentra la Oficina de Gestión Cultural a cargo de Nicolás Guevara, gestor cultural de la Municipalidad de Bagaces. Este programa que fomenta el desarrollo artístico y cultural del cantón de Bagaces, ha funcionado como sede de actividades como galerías fotográficas, batallas de rap, conversatorios de historia, encuentros literarios, talleres artísticos y culturales, entre otras.

El quijongo guanacasteco



Bagaces tierra de quijongueros, el quijongo guanacasteco es un instrumento arquetado de herencia africana compuesto

por una vara de madera, un alambre que funciona como cuerda, una jícara que hace la función de resonancia y un alambre pequeño que se usa de pulsador para emitir el sonido.

Bagaces ha sido hogar de este instrumento tradicional y característico de la cultura guanacasteca, entre sus más reconocidos maestros encontramos a don Felipe Quirós (+) y Eulalio Guadamuz, los cuales fueron pilar fundamental para la elaboración de la “Guía didáctica para la construcción y ejecución del quijongo Guanacasteco”.


Eulalio Guadamuz Guadamuz

Vecino de Bagaces aprendió a tocar el quijongo guanacasteco a los 14 años, cuando trabajaba en una gran hacienda ganadera, actualmente el máximo exponente del instrumento en el cantón de Bagaces, Premio Nacional de Cultura Popular Tradicional 2014.



Bagaces tierra de quijongueros, actualmente el maestro quijonguero Eulalio “Lalo” Guadamuz Guadamuz galardonado con Premio Nacional de Cultura Popular y Tradicional 2014, es el principal exponente de este instrumento en el cantón de Bagaces, vecino de la comunidad de Llanos del Cortés.


Murales



Este proyecto tiene como objetivo el rescate de espacios públicos y su embellecimiento a través del arte y la participación ciudadana, así como también fomentar el sentimiento de arraigo cultural de los ciudadanos, plasmando en las obras a desarrollar elementos característicos del cantón de Bagaces.

Se han elaborado en total seis murales, con el apoyo del comercio local y los ciudadanos del cantón de Bagaces, esperando continuar embelleciendo nuestro cantón con elementos que fortalezcan nuestra identidad cultural, así como apostar por el arte y la cultura como eje principal para el desarrollo turístico y económico, posicionar a Bagaces como cantón cuna del arte y que sea reconocido por sus multicolores murales.

Además de contribuir a la seguridad ciudadana y la sana convivencia por medio del arte y la cultura, creando espacios de esparcimiento y reflexión sobre temáticas de identidad.



Felipe Quirós Quirós

Proveniente de una familia de quijongueros, don Felipe Quirós mantuvo viva esta tradición heredada de su padre Cristóbal Alvarado que a su vez fue transmitida por su abuelo Pedro Cano.



Aprendió a fabricar el instrumento a la edad de 13 años, sus aportes se conservan en la “Guía didáctica para la construcción y ejecución del quijongo Guanacasteco”.

[Video](#)

[mcj-go.cr](#)

[Proceso de construcción del Quijongo guanacasteco](#)

Personajes de Bagaces



Medardo Guido Acevedo fue un folclorista, escritor, cantautor, profesor que dedicó toda su vida al rescate de la cultura guanacasteca, labor que lo llevó a ser galardonado con el Premio Nacional de Cultura Popular Costarricense del Ministerio de Cultura en 1995, dentro de sus obras más icónicas se encuentra la melodía de “Espíritu Guanacasteco”.

Nació en Liberia, pero vivió su niñez en Bagaces, y desde ese entonces dedicó su vida y alma al rescate del folclore en el cantón.

Como homenaje a su legado, la Oficina de Gestión Cultural de la Municipalidad de Bagaces y los escultores y artistas de Mano y Arte Decoración, se pusieron manos a la obra, para construir una escultura casi que idéntica, en honor a don Medardo.

La obra se encuentra en el Parque Central Medardo Guido de Bagaces.

[Leer más aquí](#)

[Publicaciones](#)



Tomás Guardia Gutiérrez fue un militar y político costarricense, nació en Bagaces un 16 de diciembre de 1831. Gobernó Costa Rica en dos períodos no consecutivos: el primero entre 1870 y 1876; el segundo como presidente de facto, desde 1877 hasta su muerte en 1882.

Personajes y Grupos Culturales

En la zona existen una serie de grupos artísticos, musicales y personajes, que pueden enriquecer mucho tu experiencia de viaje y que puedes disfrutar en las festividades y en actividades de las agendas culturales de los diferentes pueblos, algunos de ellos son:

Personajes

Rafael Ángel Zúñiga (Liberia) conocido como "Pellejo e Lora"

Es un personaje del puro Guanacaste, auténtico como el jícaro llanero y picoso como el sol sobre el jaragua de la pampa. "Pellejo e Lora", es un personaje que nos adentra al Guanacaste eterno, lleno de colorido y alegría, cargado de emociones con bombas y retahílas.

Al solicitarle una retahíla, no lo piensa, se concentra y empieza narración sostenida y rápida que por más de un minuto dice de memoria.

Pellejo e Lora

El apodo se debe a que en la década de los 60, viendo una serie televisiva, le llamó la atención que los hombres volaban y se le ocurrió conseguir unas alas verdes y lanzarse. Se quebró una mano y quedó todo hinchado. A lo lejos, el dueño del molino de Liberia, Lauro Obando, le gritó: "Pellejo e' lora, gran tal por cual", y así se quedó.

Marielos Jiménez (Bagaces)

En su hoja de vida destaca el rescate permanente de la tradición popular guanacasteca, narradora oral y contadora de cuentos, tallas, e historias que pasaron y pasan de boca a oído en Guanacaste como viento fresco en la tierra caliente. Es cocinera, madre, retahilera y dicharachera y ya sea en su cocina o su patio el carisma que ella tiene es inigualable.



Marielos Jiménez

Foto: Fabio Vega

Cantantes o cantautores

Importantes músicos han generado una oferta musical de alta calidad y valía de la cual podrás disfrutar, entre los más destacados se encuentran:



Nago de Nicoya

Abdenago Torres Meléndez

Unesco reconoce legado inmaterial de este folklorista



Guadalupe Urbina



Max Goldemberg



Balo Gómez

y los de La Bajura, Santa Cruz



Jaime Gamboa



Christian Porras


Agrupaciones de Danza Folclórica

Cañas

Compañía de Proyección Folclórica Caña de Azúcar

La Compañía de Proyección Folclórica Caña de Azúcar, de Cañas, Guanacaste, se crea en el año 1992, el fin de reforzar la identidad cultural del ser guanacasteco, bajo la dirección de la señora Georgina Acevedo Acevedo, folclorista y promotora cultural.

La agrupación está conformada por 36 integrantes, con edades de 10 a 20 años.

 2669-0659  ginacevedo39@gmail.com / canaazucarcr@hotmail.com



Ensamble Musical Corobicí

Grupo de Bailes Populares y Ensamble Musical de la Universidad Técnica Nacional, Sede Guanacaste, nace en 2015 con el objetivo de llevar la música variada a cada presentación.

El proyecto inicia por inquietud de los mismos estudiantes en crear un grupo representativo, reflejando el folclor y la música de la región de Guanacaste.

 2668 3500 ext. 5071  erobles@utn.ac.cr / eri14cr@gmail.com



Bagaces

Ensamble de Marimbas Alma Llanera



El ensamble de marimbas es el relevo generacional de la antigua agrupación dirigida por el Profesor Medardo Guido Acevedo, y conformada por Marimbistas como Matías Palomino (padre), Matías Palomino (hijo) y Eulalio Guadamuz, y en su honor conserva el mismo nombre, continuando su legado por más de 30 años.

Hoy integrado por los jóvenes Solimar Guevara, Alonso Herra, Javier Matarrita, Edgar Leal y Nicolás Guevara, cuyo fin es perpetuar el legado y música de compositores guanacastecos.



Alma India

El primer grupo de danza folclórica "Alma India" de Bagaces, Guanacaste, surge en el año 1976, la dirección del grupo está a cargo de las señoras Mayela Ordóñez Delgado, Sandra Zamora Alvarado y el señor Pedro Ordóñez Delgado.

 2671-2116 / 2671-2116 / 8981-8816  indirajimenez11@gmail.com



La Filarmonía de Bagaces

La Filarmonía de Bagaces es un proyecto impulsado por un grupo de amantes de la música quienes han sembrado las bases y han venido desarrollando una agrupación con miras a constituirla en una Banda de Conciertos propia de nuestro cantón, para así deleitar a nuestro pueblo con repertorio regional, nacional e internacional mediante conciertos y actividades de mucha calidad artística.



La Cruz



Raíces cruceñas



Producción Folclórica Cuajiniquíl



Mascaradas Bejarano Cubillo



Grupo folclórico «Añoranzas de mi Tierra»



Grupo folclórico de la Escuela Salvador Villar



Ensamble Cruceño



¡Vamos a la playa!

PLAYAS

Guanacaste Norte



A lo largo de su costa, Guanacaste ostenta varias de las playas más hermosas de Costa Rica. De acuerdo con el Instituto de Geografía Nacional, son más de **200 Km totales de arenas costeras** en la provincia, integradas por **139 playas** de una amplia gama de bellezas escénicas.

Playas vírgenes, islotes y hermosas bahías rodeadas de Bosque Tropical Seco y abundancia de fauna silvestre, se encuentran a minutos de modernos hoteles, restaurantes gourmet y marinas.


Condiciones para disfrutar no solo del sol y de un baño en las cálidas aguas del Océano Pacífico, sino también de **excelente pesca deportiva, buceo de clase mundial, surf para todos los niveles**, así como una larga lista de otras actividades marinas.



Playa Conventillos

Encontramos la playa fronteriza entre Nicaragua y Costa Rica ubicada en La Cruz de Guanacaste.

Se trata de Conventillos, si la visita tenga mucho cuidado, no sea que comience en nuestro país y termine en el territorio de los hermanos del norte sin cédula ni pasaporte.

 www.lacruzguanacaste.com

Playa Puerto Soley

Se localiza en el extremo norte de Guanacaste, en la hermosa y amplia Bahía Salinas. Es una playa muy popular entre los residentes de la cercana población de La Cruz. Posee oleaje moderado y suaves arenas. Es famosa por sus atardeceres que invitan a realizar caminatas y contemplar la majestuosidad de esta bahía, donde se ubica la Isla Bolaños.

 goplaya.cr/es/playa/soley


Playa Papaturro

Ubicada en Bahía Salinas, Papaturros destaca por el fuerte viento. Esta característica la convirtió en un lugar habitual para la práctica del deporte extremo Kite surfing, al igual que su vecina Playa Copal. Papaturros es de arena café y tiene poca piedra.

 goplaya.cr/es/playa/papaturros

Playa Corona

Playa Corona pertenece a la zona de Cuajiniquíl en la provincia de Guanacaste. Es una hermosa playa de arena blanca, con un mar cristalino y turquesa. Corona es un paraje virgen, con algunos árboles que ofrecen sombra a lo largo de la costa. Debe elegir muy bien la época para visitarla, pues la zona es ventosa durante el verano. El viento disminuye en el invierno, por lo que se recomienda conocerla durante las mañanas de junio y julio.

 goplaya.cr/es


Playa Copal

Esta playa ventosa de arena café se ubica en Bahía Salinas en La Cruz de Guanacaste. Playa Copal tiene un oleaje suave y poca piedra, pero su principal característica es la fuerte brisa, que la ha convertido en un lugar apto para practicar algunos deportes extremos poco comunes en Costa Rica. En los últimos años, el Kite Surfing se convirtió en uno de los atractivos de esta playa.

 goplaya.cr/es/playa/copal

Playa Rajada

Rajada es un paraje de increíble belleza que aún se mantiene virgen. Es una playa de arena blanca, con exuberante vegetación, poca piedra, agua cristalina, paradisíacas vistas y un oleaje suave, perfecto para darse un chapuzón en el mar o hacer snorkel. Es sin duda una de las mejores playas de Bahía Salinas, en Guanacaste.

 goplaya.cr/es/playa/rajada-guanacaste




Playa Rajadita

Se ubica junto a playa Rajada en Bahía Salinas. La diferencia es que Rajadita es una playa más pequeña, de difícil acceso y aún más virgen.


Para llegar a ella hay que acceder por la orilla de playa Rajada en marea baja y superar las enormes formaciones rocosas. Está cubierta por una vegetación intermedia y su oleaje es suave.

Frente a la playa, se observa una enorme piedra que decora el paisaje y permite que resalte el color turquesa del agua.

 goplaya.cr/es/playa/rajadita

Playa Jobo

El Jobo es una hermosa playa de arena blanca ubicada en La Cruz de Guanacaste. Tiene un oleaje suave y agradable para nadar, que se combina con el tono color turquesa del mar y los árboles que rodean la orilla de playa. Su agua cristalina se presta para hacer snorkeling.

 goplaya.cr/es/playa/el-jobo-bahia-salinas

Playa Coyotera

Es una playa de gran amplitud, al frente se encuentra la Isla Bolaños la cual puede ser visitada en botes o en kayaks.

Durante los meses más ventosos es un lugar muy apropiado para la práctica del windsurfing. Es ideal para el descanso, realizar caminatas y cabalgatas, así como también para explorar otros lugares cercanos en bicicletas de montaña.

 playascostarica.info/playas/playa-coyotera/

Fotografías de playas: goplaya.cr

Playa Bahía Junquillal

Si desea rodearse de la naturaleza en un ambiente de total tranquilidad, Bahía Junquillal es su playa. La arena blanca se mezcla con el tono turquesa del mar y la tranquilidad de las olas. Esta playa pertenece al Refugio de Vida Silvestre Bahía Junquillal, por lo que no se extrañe si al llegar, lo recibe un pizote o escucha a lo lejos el imponente sonido de los congos.

 goplaya.cr/es/playa/bahia-junquillal-guanacaste

Playa Pilas

Ubicada en la comunidad del Jobo. Es una hermosa playa de piedras, con un oleaje moderado.

Playa Cuajiniquíl

Playa Cuajiniquíl en el Golfo de Santa Elena en Guanacaste destaca por la robusta vegetación que rodea toda la playa; su color de arena es gris, tiene poca piedra y un oleaje suave que se combina con el bello color turquesa del agua. Está rodeada por el río Cuajiniquíl y un manglar que atrae distintas especies de aves. Este manglar permite que se acumule el plancton alrededor de la playa y se produzca el fenómeno de la bioluminiscencia en ciertas épocas del año.

 <https://goplaya.cr/es/playa/cuajiniquil>

Bahía Santa Elena



Área de Marina de Manejo Bahía Santa Elena. Se ubica en la costa Norte de la Península de Santa Elena, en el distrito de Santa Elena, cantón La Cruz, provincia de Guanacaste. Esta fue identificada como un Sitio de Importancia para la Conservación mediante el análisis de representatividad biológica y amenazas para la identificación de "vacíos de conservación" en ambientes marinos.

El área definida como Sitio de Importancia para la Conservación Bahía Santa Elena tiene una extensión de 727,91 ha e incluye las bahías Santa Elena, Lucas y Matapalito.

Es un Área Marina de Manejo cuyo objetivo es garantizar la conservación de la biodiversidad marina y generar un flujo sostenible de productos naturales y servicios ambientales en relación directa con las comunidades.

La mayor parte de la línea de costa dentro de las bahías Santa Elena y Matapalito está formada por playas de arena fina, excepto en Estero Grande, donde predominan limo y arena. Existen pequeñas secciones como las puntas Pochote y Sortija, donde afloran formaciones rocosas. El fondo de Bahía Matapalito está constituido por arena y rocas coralinas en su parte menos profunda, y por fondo marino y roca sumergida en su parte más profunda.



Playa Manzanillo-Bahía Salinas-La Cruz

La arena gris de esta playa se entremezcla con piedra. Manzanillo de La Cruz muestra un oleaje suave y poca vegetación.

Tenga cuidado, hay más de tres playas con este nombre y puede que esta no sea la que esté buscando.



Playa Toyosa (Monstrencal)

Es una hermosa playa ubicada al lado del Refugio de Vida Silvestre Bahía Junquillal, un área de conservación que pertenece a La Cruz de Guanacaste. Unas piedras separan a este sitio de su playa vecina, pero la diferencia es marcada.

Toyosa es un spot con un mar cristalino y calmo, rodeado de árboles que ofrecen sombra.



Playa Blanca

Paradisiaca playa de arena blanca ubicada en Junquillal en Santa Cruz de Guanacaste. Este lugar escondido combina belleza con agua cristalina y árboles que dan sombra. Se debe cruzar un corto sendero selvático para disfrutar de playa Blanca, pero vale la pena.



Playa Escondida-Islita

Esta pequeña playa se ubica entre el Refugio Nacional de Vida Silvestre y Playa Corona. Se caracteriza por ser una playa de oleajes suaves, por lo que es ideal para familias.



Playa Sortija

Es una playa ubicada en el Área Marina de Manejo Bahía Santa Elena. Se caracteriza por ser una playa de arena fina y aguas cristalinas.



Playa Matapalito

Es una playa de arena fina y rocas coralinas, con aguas cristalinas con tonalidades verdes y azules. Se ubica en el Área Marina de Manejo Bahía Santa Elena.



Playa Nancite

Lo que ocurre todos los años en Nancite durante varios meses es uno de los fenómenos maravillosos de nuestro país. Un promedio de 175 mil tortugas anuales arriba a dicha playa del Parque Nacional Santa Rosa, entre los meses de agosto y diciembre. En Playa Nancite hay una casa para los guardas del Parque Nacional, estas autoridades vigilan permanentemente para evitar el saqueo de los huevos y dan información sobre las restricciones del Parque.



Playa Naranjo (cantón de La Cruz - Liberia)

Playa Naranjo, más conocida como Roca Bruja, es casi una leyenda en Costa Rica. Es un paraíso para los surfistas. Esta playa forma parte del Parque Nacional Santa Rosa.

En verano, puede llegar a Roca Bruja en un carro 4x4 mediante un extenso y complicado camino de piedra. Luego, deberá caminar por un sendero lleno de árboles secos, en el que es probable que se encuentre más de un venado o un garrobo.

goplaya.cr/es/playa/naranjo

FOTO: TRIPADVISOR



Playa Nascacolito

Nascacolito es tan hermosa como calma. Si alguna vez quiere descansar en soledad, en un destino en el que las olas son apenas perceptibles, esta playa cumplirá con todos sus anhelos.

Es más fácil comparar a este paraje con una pintura de hermosos tonos; la playa ofrece todas las tonalidades del azul, que se mezclan con la arena blanca. Son colores intensos que la naturaleza le muestra al visitante.

goplaya.cr/blog/playa-huevos-y-nascacolo



Playa Cabuyal

Es literalmente, un paraíso. Aquí se encontrará con la arena blanca, el agua turquesa y un paisaje lleno de enormes montañas. Aunque sí hay un oleaje intermedio, esto no es un impedimento para que usted pueda nadar o incluso hacer snorkeling en algunos sectores de la playa. En la orilla, los árboles dan sombra y adornan el paisaje, ya de por sí extraordinario. Cabuyal está ubicado a pocos kilómetros de Liberia.


goplaya.cr/es/playa/cabuyal



Playa Huevos

Hay dos hipótesis sobre por qué se llama así: La primera se basa en unas rocas que rodean la playa y tienen la forma de dos huevos (es cierto, sí lo parecen). La segunda teoría pasa por las tortugas que desovaban aquí hace muchos años y dejaban sus huevos bajo la arena blanca. Hay unas cuevas increíbles que se pueden conocer con solo caminar algunos metros desde la costa. Son piedras antiguas y milenarias que se cruzan de un costado a otro con mucha facilidad.

goplaya.cr/blog/playa-huevos



Playa Zapotillal (MINAS)

Zapotillal o Minas es una playa que aún se mantiene bastante virgen, pese a su enorme belleza. Es de arena blanca, tiene un oleaje suave y poca piedra.

goplaya.cr/es/playa/minas-bahia-de-los-piratas-guanacaste



Playa Prieta

Esta pequeña playa se ubica hacia el sur de Pan de Azúcar, de la cual está separada por un sector rocoso. Cuenta con oleaje suave y con abundante vegetación litoral. Hacia el sur se halla la punta Prieta y el islote Chocoyas que le confieren un especial atractivo natural al paisaje circundante y, a su vez, separan a esta playa de la Penca.

goplaya.cr/es/playa/prieta-flamingo-guanacaste



Playa Virador

Paradisiaca playa de arena blanca, poca piedra y suave oleaje. Aunque llegar a ella le tomará trabajo, pues tendrá que bajar un sendero con 780 escalones, el esfuerzo valdrá la pena. Virador se ubica en el Golfo de Papagayo, un sitio que combina naturaleza con mucha belleza. ¡No se rinda! Anímese a visitar esta increíble playa.

goplaya.cr/es/playa/virador-papagayo-guanacaste



Playa Nascacolo

Posee agua transparente y suave oleaje, perfecta para el baño, realizar caminatas y bucear. Es muy visitada por turistas que viajan en botes de distintos hoteles cercanos u otras empresas de transporte acuático que la frecuentan; su indiscutible belleza hace de Nascacolo un rincón perfecto del Pacífico Norte para caminar a la orilla del mar y disfrutar del pequeño estero que se localiza en su extremo sur.

<https://goplaya.cr/es/playa/nascacolo>



Playa Blanca

Playa de arena blanca, oleaje suave y robusta vegetación que se ubica en el Golfo de Papagayo. Estas características, sumado a las pocas formaciones rocosas que posee, la convierten en una piscina natural ideal para relajarse, en contacto con la naturaleza. Eso sí, antes de disfrutar de este paraje, será necesario que saque a relucir su instinto aventurero, pues tendrá que superar un largo sendero con 702 escalones. ¡Toda una aventura!

goplaya.cr/es/playa/blanca



Playa Manzanillo

Mide cerca de un kilómetro y tiene muy poco oleaje por lo tanto es apta para el baño. La arena de color gris claro contrasta con el azul de sus aguas.

La playa está rodeada de bosque tropical y cerca hay un manglar.



Playa del Jicaro

Esta playa muy frecuentada por tours en lancha y posee una belleza escénica impresionante.


quebuenlugar.com/lugares/playa-panama-golfo-de-papagayo/



Playa Iguanita

Solo llegar en auto a este recóndito paraje es una aventura. Después de superar un largo camino de tierra rodeado por enormes fincas de ganado, se llega al Refugio de Vida Silvestre Iguanita. Allí se puede disfrutar de una playa de arena gris, poca piedra y oleaje suave, que es decorada por su amplia vegetación. Este sitio aún es poco visitado por los turistas.

<https://goplaya.cr/es/playa/iguanita>



Playa Arenilla

Playa Arenilla en Papagayo, Guanacaste, es un paraje de arena dorada con un oleaje muy suave, donde las montañas a su alrededor le dan un toque privado y paradisíaco. La playa es bastante limpia y tiene poca piedra. Arenilla es un sitio ideal para relajarse o disfrutar de un baño en sus tranquilas aguas.

Playa Panamá

Es una amplia bahía de arena fina. Se encuentra bordeada principalmente por árboles de Brasil, manzanillo de playa y mostrenco. Cuenta con poco oleaje y en el estero Rocha existe un pequeño manglar. Es una playa muy popular para el baño, el descanso, las caminatas y para acampar. Es frecuentada por familias que se deleitan contemplando la belleza del paisaje marítimo que se prolonga hasta las blancas playas que se ubican al otro lado de Bahía Culebra.

Playa Ocotal

Es una ensenada delimitada por colinas, con arenas grisáceas y poco oleaje. Esta playa es ideal para el baño, tomar el sol, practicar deportes acuáticos, como el buceo y la pesca deportiva que se ofrecen a distintos puntos de la región. Desde las partes altas de las colinas adyacentes se tienen vistas magníficas de todo el Golfo de Papagayo. Esta playa ha sido galardonada con la Bandera Azul Ecológica.

goplaya.cr/es/playa/ocotal

Playas del Coco

Es una de las playas con mayor tradición en Costa Rica. Se ubica en una bahía con poco oleaje y muy apta para el baño y el fondeadero seguro de embarcaciones. Posee arenas grisáceas que se prolongan por casi tres km. Playas del Coco posee una gran gama de servicios que permiten disfrutar a su vez todo tipo de actividades recreativas y deportivas, incluidos la pesca deportiva, el buceo, paseos en bote, etc. Es ideal para realizar caminatas y cabalgatas.

goplaya.cr/es/playa/el-coco

Playa Matapalo

En Sardinal de Guanacaste se encuentra Playa Matapalo. Uno de los pocos destinos de Costa Rica con Bandera Azul cinco estrellas. Es un spot de arena gris y agua cristalina. El mar es tranquilo, perfecto para darse un chapuzón en familia. No hay mucha vegetación ni sombra a su alrededor.

Playa/matapalo-guanacaste

Playa Danta

Su belleza escénica se aprecia desde la entrada, cuando se cruza un sendero con un pequeño puente de madera, justo antes de ingresar a esta playa de arena gris clara, oleaje suave y poca piedra. El lugar combina naturaleza, con agua cristalina y mucha vegetación. Desde playa Danta se divisan los islotes Pitahayas y las islas Santa Catalina. Este último lugar, que dista unos nueve kilómetros, es uno de los preferidos por los buceadores de todo este sector costero.



Playa Hermosa

Se ubica a pocos minutos de El Coco, pero es una playa mucho menos visitada que su vecina, un atractivo para aquellos que prefieren la tranquilidad. En esta playa de arena gris clara y poca piedra se puede nadar, ya que su oleaje es suave; también se puede disfrutar de una caminata o simplemente recostarse bajo las palmeras que dan sombra a la orilla de la playa.

goplaya.cr/es/playa/hermosa-el-coco-guanacaste

Playa Buena

Sobran los motivos para visitar playa Buena en Papagayo. Justo a la par del hotel Occidental Papagayo, deberá caminar por un sendero adoquinado de alrededor de 400 metros; este camino lo llevará a un paraje de arena blanca y mar color turquesa, en el que podrá disfrutar de una playa de buen tamaño, con árboles en la orilla que dan sombra y un oleaje apenas perceptible. Solo tenga cuidado con las corrientes.

goplaya.cr/es/playa/playa-buena

Fotografías de playas: goplaya.cr

Playa Calzón de Pobre

Playa Calzón de Pobre es tan peculiar como su nombre. Es un spot pequeño ubicado en Carrillo, Guanacaste, pero tiene todo lo necesario para relajarse: arena blanca, agua cristalina, oleaje suave y poca piedra. Antes de ingresar al sitio, un guarda de seguridad le pedirá sus datos, pues al parecer, están por construir un complejo turístico cerca de allí y es parte del protocolo.

goplaya.cr/es/playa

Fotografías de playas: goplaya.cr

Playa Azul - Jurel

Playa de arenas negro olivo y gris negruzco, de aguas color azul marino. Tiene una extensión de 177 m de longitud, es de tipo bahía, de poca peligrosidad para el bañista durante la marea baja. Observamos promontorios con cobertura vegetal, plataformas y arrecifes que ofrecen la posibilidad del buceo libre. De rica vegetación a lo largo de su litoral y excelente paisaje de campiña. Cuenta con muelle y es fondeadero de embarcaciones.

Playa dirigida a turismo de pesca.

goplaya.cr/es/playa/azul-pez-vela

Playa Guacamaya

Esta playa ubicada en Bahía Culebra, pasa la mayoría del año sola, pues para llegar se necesita superar un camino en muy mal estado (solo 4x4), o visitarla en un bote y disfrutar del hermoso paisaje repleto de islotes.

En Guacamaya el tono de la arena es gris claro y el oleaje muy suave. Posee algunos árboles que dan sombra y se ubican en un costado de la playa. Este paraje es virgen y paradisíaco, perfecto para hacer snorkeling. Guacamaya también se presta para darse un baño en tranquilidad o descansar en silencio.

goplaya.cr/es/playa/guacamaya-bahia-culebra-guanacaste

Playa Guacamayita

Pequeña y cristalina, tan hermosa como escondida. La pequeña playa de arena gris clara ofrece un mar tranquilo, perfecto para hacer snorkeling y darse un baño.

Hay sentimientos de sentimientos, pero nada como estar en un spot desolado y virgen, con sombra en un costado.

goplaya.cr/blog/ruta-de-playas-virgenes-en-papagayo



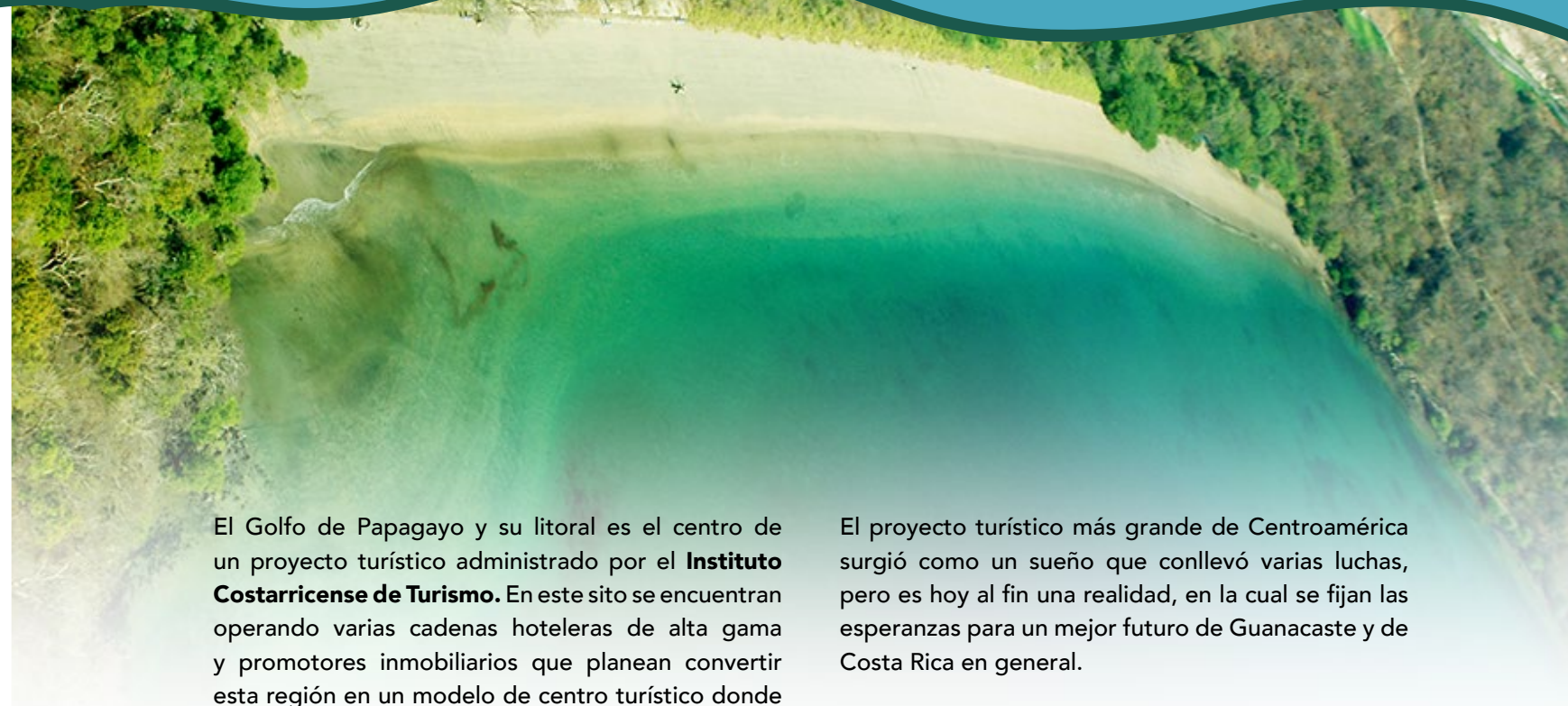
Playa Zapotal

Es una hermosa playa de arena gris clara y de tranquilas aguas, lejos del ruido de la ciudad, es ideal para unas vacaciones relajantes.

municarrillo.go.cr

Polo Turístico Golfo de Papagayo (PTGP)

El Polo Turístico Golfo de Papagayo (PTGP), ubicado en el Norte del Pacífico costarricense, se identifica como zona de riqueza escénica, con playas de arenas claras, de mar calmo y cristalino, con un bosque tropical seco en la parte terrestre, y por diversos ecosistemas en la parte marino-costera. Que junto con su patrimonio cultural lo convierten en Polo Turístico de mayor potencial del istmo centroamericano. Como zona especial cuenta con un régimen de excepción debido a la significancia y lo estratégico del proyecto para el país.



El Golfo de Papagayo y su litoral es el centro de un proyecto turístico administrado por el **Instituto Costarricense de Turismo**. En este sitio se encuentran operando varias cadenas hoteleras de alta gama y promotores inmobiliarios que planean convertir esta región en un modelo de centro turístico donde el entorno natural y el desarrollo comercial puedan coexistir. Entre los destinos más populares en el golfo de Papagayo están **Playa Ocotal, Playas del Coco, Playa Hermosa y Playa Panamá**. La península de Papagayo es el área más desarrollada en la región del golfo.

El Polo Turístico de Papagayo ofrece al turista, en un espacio de 2 mil hectáreas (en línea costera ronda los 26.33 km, con un área aproximada de 15.120.951,96 m², poco más de 1,500 ha), 17 playas variadas con un mar tranquilo, ideal para disfrutarlo en familia, para practicar el **buceo y deportes acuáticos**, pues el agua clara permite observar la belleza marina que encierra Bahía de Culebra, Guanacaste, o simplemente descansar bajo la sombra de los árboles de la zona y pasear por un bosque primario observando la fauna y las especies endémicas.


El proyecto turístico más grande de Centroamérica surgió como un sueño que conllevó varias luchas, pero es hoy al fin una realidad, en la cual se fijan las esperanzas para un mejor futuro de Guanacaste y de Costa Rica en general.

Hoteles y hospedajes todo incluido en Papagayo

¿Buscas un hotel todo incluido en Papagayo?

Dentro del Polo Turístico existen 12 complejos turísticos y operadores comerciales que están operando y pertenecen a los hoteles comerciales **Four Seasons, Andaz Costa Rica Papagayo, Papagayo Golden Palms Resort, Secrets Papagayo, Papagayo Hotel y Villas, Occidental Grand Papagayo, Planet Hollywood Resort, Hilton Papagayo Costa Rica Resort & Spa, Casa Conde del Mar, El Mangroove, y Vista Bahía**. Además, la Marina Papagayo S.A. inaugurada en diciembre del 2008 y el Restaurant Hacienda Blu Beach Lounge & Grill.






HOTELES

1. Hotel Occidental Gran Papagayo
2. Hotel Vista Bahía
3. Hotel Golden Palms Papagayo
4. Oficina ICT Papagayo
5. Restaurante Hacienda Blue
6. Zona de acampar Eco Camping Papagayo
7. Hotel Mangroove
8. ASECCSS
9. Hotel Casa Conde Beach Front
10. Hotel Secrets Papagayo Costa Rica
11. Parqueo Público de Ecodesarrollo para visitar las playas de Península
12. Hotel Planet Hollywood Beach Resort Costa Rica
13. Marina Papagayo
14. Hotel Andaz Península Papagayo
15. Hotel Four Seasons Resort Costa Rica

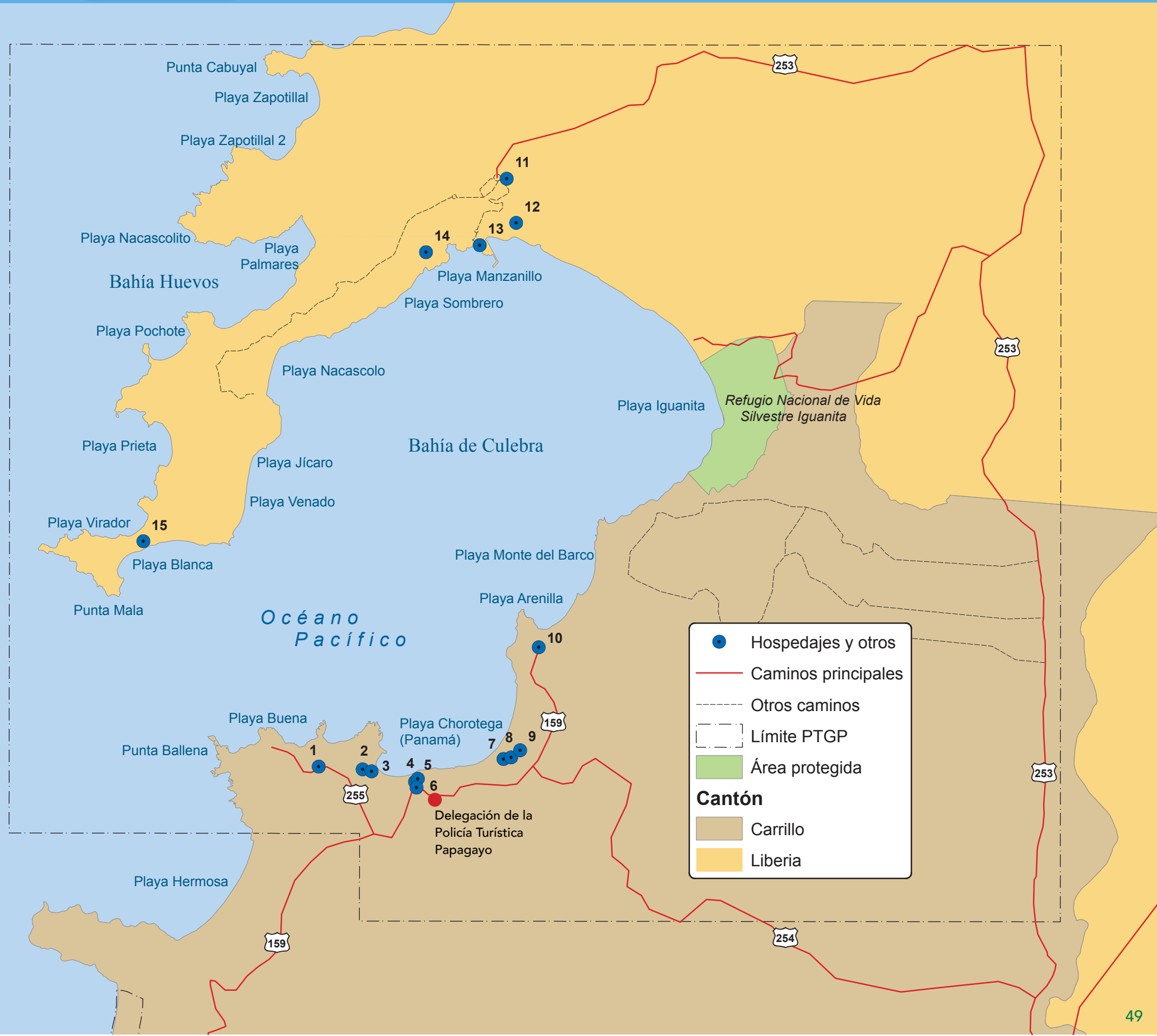
MÁS INFORMACIÓN:


OFICINA EJECUTORA
POLO TURÍSTICO DE PAPAGAYO
www.ict.go.cr

 (506) 2299-5926

 leslie.vargas@ict.go.cr

Polo Turístico
Golfo Papagayo 







Four Seasons Resort ★★★★★


Nuestro espacioso Resort costarricense ofrece privacidad y es su punto de partida hacia aventuras sin límites.





 Dispone de 182 amplias habitaciones para no fumadores.


 Restaurantes temáticos.


 Spa y actividades en el establecimiento.

 Clasificado entre los "100 mejores campos de golf fuera de los Estados Unidos" por la revista Golf Digest, nuestro campo de 18 hoyos par 72 diseñado por Arnold Palmer.

 Se aceptan mascotas

 Salón lounge con acceso para silla de ruedas


 ¿Viajas con niños? Club infantil (con cargo)

 fourseasons.com


Hyatt Andaz ★★★★★

Descubre la felicidad al lado de la playa y llénate de natural inspiración en la tierra del pura vida.




 Este establecimiento tiene 153 habitaciones para no fumadores

 Restaurantes temáticos.

 Spa y actividades en el establecimiento.

 [Hotel Hyatt Andaz](#)

 Se aceptan mascotas (solo perros)

 Facilidades de acceso


 Adultos y niños





Hotel Planet Hollywood ★★★★★


En el hotel Planet Hollywood Beach Resort Costa Rica. Los huéspedes de todas las edades podrán admirar de cerca objetos que pertenecieron a famosos de Hollywood.


 Todo incluido


 292 habitaciones

 Restaurantes temáticos.

 Spa y actividades en el establecimiento.

 No se aceptan mascotas


 Baño y habitaciones adaptados para discapacitados


 ¿Viajas con niños? Club infantil gratis

 planethollywoodhotels.com


Hotel Secrets Papagayo ★★★★★


Este resort sólo para adultos. Es tranquilo, íntimo e inolvidable.


 Todo incluido.


 202 lujosas suites libres de humo.


 Restaurantes temáticos.


 Spa y actividades en el establecimiento.

 Se aceptan mascotas (solo perros).

 Facilidades de acceso

 Solo adultos.

 [Hotel Secrets Papagayo](#)





Casa Conde Beach Front





Hotel boutique frente al mar





 50 habitaciones para no fumadores

 Restaurantes temáticos.

 Spa y actividades en el establecimiento.

 El establecimiento ofrece hospedaje gratuito a un máximo de 2 niños, siempre que ocupen la misma habitación que sus padres o tutores y utilice las camas existentes.

 Se aceptan mascotas

 Salón lounge con acceso para silla de ruedas

 casacondebeach.com




Papagayo Hotel & Villas




Es un complejo pequeño de elegantes villas con tendencia contemporánea





 Todo incluido

 8 villas totalmente equipadas con capacidad para entre 4 y 8 personas.

 Sport Bar

 No se aceptan mascotas

 Se admiten niños

 Facilidades de acceso


 www.vp.cr/




El Mangroove


El Mangroove es un hotel boutique con personalidad única. Rodeado de bosque, manglar y playa.




 Todo incluido

 85 suites

 Restaurantes temáticos.

 No se aceptan mascotas.

 Spa y actividades en el establecimiento.


 elmangroove.net





Golden Palms Beachfront





Es un hotel boutique, una joya escondida en el Pacífico Norte de Costa Rica.


 Todo incluido.


 40 habitaciones para no fumadores.


 Restaurantes temáticos.


 Tours y actividades en el establecimiento.

 Se aceptan mascotas (solo perros y gatos).

 Facilidades de acceso

 Adultos y niños. Cunas no disponibles

 papagayogoldenpalms.com



Vista Bahía Beach Resort

★★★★★

Vista Bahía Beach Resort está situado a orillas de una bahía protegida y tranquila que forma parte del Golfo de Papagayo.



Disponemos de 32 habitaciones para no fumadores y dos villas privadas, con restaurante completo, bar y piscina.



Actividades en el establecimiento.



Adultos y niños



Se aceptan mascotas (perros y gatos)



Salón lounge con acceso para silla de ruedas



vistabahiaresort.com



Occidental Resort Grand Papagayo

★★★★★

Supone una magnífica experiencia solo para adultos en el Golfo del Papagayo.



Todo incluido



El hotel dispone de 162 habitaciones



Restaurantes temáticos.



Spa y actividades en el establecimiento.



No se aceptan mascotas



Solo adultos



Facilidades de acceso



barcelo.com



Restaurante Hacienda Blu Beach Lounge & Grill

Es un excelente lugar para almorzar / cenar en el extremo sur de Playa Panamá. Hermoso lugar con vistas a la playa.



Comida internacional y nacional



[facebook.com haciendablubeachclub/](https://facebook.com/haciendablubeachclub/)



Información para viajeros - Coronavirus (COVID-19)

Tenga un viaje seguro

Su seguridad y bienestar son nuestra máxima prioridad. Mientras nos enfrentamos a estos momentos sin precedentes, queremos mantenerle informado sobre cómo estamos respondiendo a la situación actual sobre el COVID-19. Por favor visite el enlace a continuación para consultar nuestras últimas reaperturas de los resorts, mejoras en nuestras políticas y nuestra sección de preguntas generales.

Restricciones relacionadas con tu viaje

Alerta sobre el COVID-19: los requisitos para viajar cambian con rapidez, esto incluye los relacionados con las pruebas de COVID-19 antes del viaje y la cuarentena al llegar al destino.

Comunícate con el establecimiento, como mínimo, 24 horas antes de la llegada para organizar el registro.

Utiliza la información incluida en la confirmación de la reservación. Los huéspedes deben contactar al hospedaje con anticipación para recibir las instrucciones del registro. El personal de recepción los recibirá al momento de su llegada.

En respuesta al coronavirus (COVID-19), el alojamiento aplica medidas sanitarias y de seguridad adicionales en estos momentos. Debido a la pandemia, las empresas dentro del Polo Turístico de Papagayo han adoptado medidas de distanciamiento físico estrictas. Es obligatorio llevar mascarilla en todas las zonas comunes interiores y la aplicación del protocolo de lavado de manos y de estornudos.

Estamos siguiendo muy de cerca las declaraciones por parte de los Centros para el Control y la Prevención de Enfermedades y de la Organización Mundial de la Salud sobre los casos del nuevo coronavirus (COVID-19), y estamos cumpliendo las directrices de estos organismos y de las autoridades de salud locales.

El bienestar de nuestros huéspedes y empleados es de suma importancia.



<https://www.ict.go.cr>



 [Regresar al mapa](#)

Marina Papagayo está ubicada en el Polo Turístico de Papagayo de Costa Rica y está rodeado de comodidades de clase mundial. Descubra uno de los destinos más exóticos y accesibles del mundo. A un puerto de aguas profundas y durante todo el año puerto seguro en el centro de las Américas del Pacífico. Un paraíso para marinos rodeado de un sinfín de aventuras y placeres de playa.

Situado debajo de la línea de huracanes y protegido de los vientos del norte de Papagayo, Marina Papagayo, puerto naturalmente protegido ofrece un preciado refugio para todas las estaciones en un paraíso náutico, a solo 30 minutos de Aeropuerto Internacional Daniel Oduber Quirós (LIR).

Un punto de parada idílico y un área de preparación para un buceo épico y aventuras submarinas en el este tropical paisaje marino del Pacífico. Muy cerca se encuentran la Isla Malpelo, Isla del Coco, Coiba y las Galápagos.



Servicios y comodidades de cinco estrellas

Diseñado para super yates de hasta 250 pies de LOA, Marina Papagayo ofrece una gama completa de servicios y comodidades de cinco estrellas para capitanes y tripulantes profesionales.



Alojamientos

Estudio, suites de uno y dos dormitorios con limpieza diaria interna.



Comercio minorista

Mercado gourmet, restaurante, tienda de conveniencia.



Servicios para la tripulación

Piscina exterior, gimnasio, salón, sala de reuniones, instalaciones de lavandería.



Servicios

Asistencia de amarre, conserje en el muelle, monitoreo, aprovisionamiento y abastecimiento de combustible las 24 horas del día, los 7 días de la semana.



Utilidades

Servicio eléctrico monofásico y trifásico, inalámbrico, eliminación de aguas negras, grises y de internet banda ancha.

En sus alrededores se encuentra el **Andaz Costa Rica Resort by Hyatt** y **Four Seasons Resort Costa Rica**: el primer resort cinco estrellas de Forbes en Centro y Sudamérica.



Los capitanes y la tripulación disfrutan de acceso al complejo Campo de golf Arnold Palmer Signature y siete playas espectaculares y poco visitadas, además de kilómetros de senderos escénicos para caminatas y ciclismo.

Club de exploradores. Sus guías expertos, naturalistas y bilingües disponibles para expediciones fuera de serie.


Hay una razón por la que Costa Rica es el hogar de algunas de las personas más felices del planeta y albergan a muchas tripulaciones felices.

Los dos lugares de surf más conocidos de Costa Rica, **Ollie's Point** y **Witch's Rock**, explotan con

acción 30 minutos en el Parque Nacional Santa Rosa, parte del Área de Conservación Guanacaste (ACG). (Ver áreas protegidas).

Para probar el sabor local, una mezcla de pequeños pueblos de playa atrae hacia arriba y hacia abajo Península de Nicoya. De Malpaís y Santa Teresa en el sur a Tamarindo y Playas del Coco al otro lado de la bahía, Marina Papagayo es ideal, está ubicado para mantener a las tripulaciones felices y motivadas, aliviar problemas potenciales de tiempo libre. Explore los eco-lodges y tours de aventura en el lago Arenal para divertirse en aguas termales, cascadas, tirolinas, paseos a caballo, kayak y excursiones en cuatrimotos. (Ver tours)

Para obtener más información, llame gratis a EE. UU.

 Tel. (888) 863.0301

 www.marinapapagayo.com



TURISMO RURAL



Los cantones de La Cruz, Liberia, Carrillo, Bagaces y Cañas le ofrecen vivir una experiencia auténtica, con atención personalizada, lo que le proporciona el disfrute de la ruralidad guanacasteca, además de conocer la esencia y la identidad del costarricense, caracterizada por la calidad que le brinda cada una de las empresas oferentes de este producto.

Guanacaste, con sus 10.140,71 km² es la segunda provincia costarricense con más superficie. Su amplia y variada orografía comprende amplias llanuras, imponentes volcanes, mesetas, cañones, valles fluviales, ríos impetuosos y una prodigiosa irregularidad costera, la cual se halla incrustada por golfos, bahías, ensenadas, penínsulas, puntas, cabos, acantilados, estuarios e islas en donde los turistas (nacionales y foráneos) disfrutan a plenitud sus espléndidas playas, muchas de ellas distinguidas con la Bandera Azul Ecológica.

Esta zona del norte de Guanacaste logra enlazar las bellezas de la naturaleza con la cultura y costumbres de las localidades rurales (agropecuario, pesca, naturaleza, la gastronomía tradicional y patrimonio cultural). Usted descubrirá su ruralidad y su folclore, caracterizados por la vida de sus sabaneros, su música y bailes al son de la marimba, sus exquisitas comidas y bebidas típicas, las montaderas de toros, su cerámica chorotega, sus bombas y retahílas. Así como, vivir y disfrutar el estilo de vida de los pescadores artesanales costarricenses.

Podrá compartir diversos ambientes llenos de paz, confort, convivencia con nuestras costumbres y tradiciones, inmersas en una maravillosa diversidad natural y demás rasgos que le confieren a sus habitantes una identidad única en Costa Rica y en el mundo: la guanacastequidad.



La Cruz

En el caso del desarrollo de la actividad turística rural en las comunidades del cantón de La Cruz, sobresalen las poblaciones costeras, brindando a los visitantes una oferta variada para diferentes gustos y preferencias. Además, existen pueblos cerca de la Cruz como: La Garita, Santa Cecilia, Guapinol, Sonzapote, los Andes, La Virgen, Argendora y Cuajiniquil, entre otros. Sin olvidarnos de las partes altas, alrededor de volcanes como el Orosi y el Cacao una oferta turística que difiere sustantivamente de la que predomina en el litoral.

En algunos lugares se implementa el turismo rural como en Hacienda el Cenízaro y Tierra Madre Lodge, que es un gran ejemplo de desarrollo, que además de realizar turismo de aventura realizan actividades agropecuarias y ganaderas para los turistas.

En La Cruz hay tres comunidades a destacar que son diferentes en cuanto a paisaje y actividades productivas lo que las diferencia en cuanto a producto turístico:

1. La Virgen

Esta es una comunidad ubicada en la montaña, con una belleza paisajística debido a su cercanía con el Lago de Nicaragua; desde La Virgen se puede apreciar la Isla de Ometepe y sus dos hermosos volcanes, el Madero y Concepción, a tan solo 5 kilómetros de la frontera con Nicaragua esta característica se vuelve un atractivo más, ya que a las personas que visitan por primera vez esta zona les gusta sentir que están tan cerca de otro país, los pobladores de esta comunidad se dedican al cultivo de granos básicos y son las señoras de la asociación



quienes procesan estos productos, el cultivo y procesamiento de granos básicos, así como la demostración de la actividad ganadera representa un producto turístico muy importante para la comunidad.

2. Argendora

En este lugar podemos encontrar una gran cantidad de ríos cristalinos, reservas de la comunidad y privadas con una gran biodiversidad, esta es una comunidad ubicada en las faldas del volcán Orosi de dedicación principalmente agrícola con fincas modelo como lo que ejemplifica claramente el vivir de nuestros agricultores con sus actividades diarias.



3. Cuajiniquil

Comunidad costera, cuenta con hermosas playas, gran diversidad de aves propias de los ecosistemas costeros, mar adentro se pueden observar gran cantidad de especies de ballenas, delfines, tortugas, entre otras y dependiendo de la época del año, mencionar además el gran valor agregado que le da a esta comunidad los hermosos atardeceres propios de la costa pacífica. Con alrededor de dos mil habitantes de los cuales el 90% se dedican a la pesca, cuenta

con experiencia en la actividad turística y un pequeño porcentaje se dedica además de la pesca a ofrecer tours de pesca deportiva y artesanal.



Cañas

Cañas es uno de los cantones de Guanacaste, donde usted puede tener una experiencia de turismo rural, en las comunidades de **Agua Caliente y Nueva Guatemala** en las faldas del volcán Tenorio, que ofrecen una experiencia en el **agroturismo**, donde turistas nacionales e internacionales podrán experimentar aventuras únicas de la zona, como **senderos por el volcán, cabalgatas, tour al trapiche, pesca de truchas, ordeñar vacas, degustar la gastronomía típica**, y otras actividades que le otorgan identidad a Guanacaste.

Bagaces

Los cuatro distritos del cantón de Bagaces, a saber, Bagaces, Fortuna, Mogote y Río Naranjo ofrecen actividades vinculadas a la ruralidad, naturaleza y al turismo de bienestar.

1. Bagaces

El turismo de naturaleza es la esencia del distrito de Bagaces. Debido a que en su territorio tiene el Parque Nacional Palo Verde, la Reserva Biológica Lomas de Barbudal y las Cataratas de Llanos de Cortés. Es de destacar



la Casa de la Chola, donde muestran parte del folklore, las costumbres y tradiciones propias de la zona.

Enlace: vidafm.cr

2. Fortuna

Este distrito se caracteriza por su oferta de turismo de bienestar (termalismo), debido a la gran cantidad de Parques temáticos con **aguas termales**, las cuales son muy buscadas para la relajación y por sus propiedades medicinales.

Se basa en un **turismo educativo, científico o académico**. El cual puede ser aprovechado mediante giras temáticas de escuelas, colegios y universidades, gracias a la presencia de plantas generadoras de energías limpias y renovables como lo son: **la solar, la eólica y la geotérmica**.

3. Río Naranjo

Basado en el turismo rural. Este es un pueblo con una gran diversidad de productos artesanales que se derivan de prácticas como la ganadería y la agricultura.

Liberia

La ruralidad en Liberia se caracteriza por un abanico de opciones donde se puede disfrutar de los colores de su pampa y las montañas que la conforman, así como, espectaculares playas de diversas tonalidades.

Sus comunidades rurales son expresión de las vivencias del campo y un estilo de vida reconocido internacionalmente como promotor de la longevidad, donde predominan actividades productivas como la **ganadería, la cultura viva y la agricultura**; además de la preservación de sus semillas endémicas y platillos tradicionales desde generaciones precolombinas.



Un buen ejemplo es la comunidad de **Curubandé**, que se encuentra en el distrito del mismo nombre, en el cantón de Liberia, provincia de Guanacaste, Costa Rica.

Curubandé muestra un patrón de residencia disperso, donde la mayoría de las familias tienen acceso a pequeñas extensiones de tierra (menores a 5 hectáreas), las cuales son dedicadas a la agricultura de subsistencia. Actualmente, existe una escuela rural donde se imparten clases de primero a sexto año. En relación con los servicios básicos, se cuenta con: luz eléctrica, agua potable, servicio telefónico, servicio de salud y transporte público.

Existen también manifestaciones culturales contemporáneas en la comunidad de Curubandé, características de la vida campesina, agrícola y ganadera, típica de la provincia guanacasteca.



Carrillo

El turismo rural en Carrillo busca que las personas vivan experiencias en fincas agroecológicas, comunidades rurales y organizaciones que lideran proyectos de conservación, reforestación y agricultura. Aprenda sobre prácticas agrícolas sostenibles y eficientes, conozca el cultivo en hidroponía y tome un almuerzo preparado con productos cultivados en la zona. Viva la aventura de la pesca artesanal, comparta con familias locales, además pruebe la diversidad gastronómica de la zona, a diferencia del turismo de sol y playa, en el que las personas se enfocan en hoteles y en comodidades distintas.



Sin embargo, el turismo rural se enfoca en un visitante que desea conocer la auténtica cultura local guanacasteca.

Muchos de tours que organizan las empresas turísticas, muestran algunas costumbres guanacastecas, desde la vestimenta tradicional y un grito que expresa alegría (entre otras cosas) hasta el arado y algunas canciones. Además, en Carrillo y el resto de Guanacaste, el comensal y turista curioso de nuevos sabores podrá saborear deliciosos platillos preparados con leña y en horno de barro, entre los que sobresalen arroz del maíz amarillo, la gallina achiotada, atol de pujagua (maíz morado), bizcochos, tanelas y hasta tortillas palmeadas. Además, nos muestran cómo se prepara el horno de barro para hornear. ¡Anímese, vaya a turistear a Guanacaste!



Buceo en Guanacaste



Costa Rica representa el destino ideal para el buceo ya que el extenso litoral con que cuenta en sus costas del Pacífico y Caribe, unido al clima tropical, hace que los amantes de la naturaleza puedan encontrar bellezas extraordinarias en sus profundidades. Si se atreve a descubrir nuestro fascinante mundo marino, entenderá por qué Costa Rica es uno de los principales destinos ecoturísticos para disfrutar de la emocionante aventura del buceo. Las diferentes costas del país le esperan para ofrecerle los más **espectaculares paisajes marinos y una increíble biodiversidad** existente en las formaciones coralinas.

Una de las características distintivas de Guanacaste es el Océano Pacífico, y una diversa selección de deportes acuáticos en la provincia del noroeste ofrece muchas oportunidades para no tener que ser un marinero de agua dulce.

A solo una hora del Aeropuerto Internacional Daniel Oduber Quirós, en Liberia, usted estará muy cerca de una gran concentración de operadores de buceo en **Playa Hermosa, Cuajiniquíl, Playas del Coco y Playa Ocotal**. Otros lugares como **Isla Bolaños** e **Isla Negritos** también ofrecen condiciones para bucear y admirar una gran diversidad marina, y se ubican aproximadamente a una hora y cuarenta y cinco minutos de este aeropuerto. Si es **principiante**, existen algunos sitios ideales para usted: **Bahía Santa Elena, Fila Playa Blanca y Bajo Meros**. Desde marzo hasta noviembre le recomendamos visitar las aguas de **Punta Gorda, Bajo Tiburones, Isla Negritos, Isla Cabros e Islas Murciélago**, donde encontrará a los tiburones toro (*Carcharhinus leucas*) en su hábitat natural.

Destacan en el Cantón de la Cruz, según la empresa Diving Center Cuajiniquíl, los siguientes sitios extraordinarios para la inmersión y su gran biodiversidad.

Puntos de Buceo

1. **Coral negro** Pez Narizón (*Antipathes, Oxycirrhites typus*)
2. **Gran Susto Isla Murciélago**, Tiburón Toro (*Carcharhinus leucas*)
3. **Bajo Rojo**: Manta Gigante (*Manta Birostris*)
4. **Gran Susto Isla Murciélago**, Tiburón Toro (*Carcharhinus leucas*)
5. **Isla Loros**: Tiburón Ballena (*Rhincondon typus*)
6. **Machetazo**: Pez Guitarra (*Rhinobatos productus*)
7. **Bajo viejón**: Caballito del Pacífico
8. **Isla Loros**: Tiburón Nodriza (*Ginglymostoma cirratum*)
9. **Bahía Santa Elena**

Junto a las anteriores, **Isla Despensa** e **Islas Catalinas** conforman excelentes sitios para admirar una vida submarina difícil de encontrar en otros lugares.





Las Islas Catalina, con mantarrayas fantasmales que se congregan de enero a abril, y las Islas Murciélago, pobladas por tiburones toro, siguen siendo los dos sitios de buceo de largo alcance más famosos de Guanacaste. Pero más cerca se encuentran muchos sitios, como Punta Gorda, Bajo Tiburones, Virador y Los Meros, todos aproximadamente a 10 kilómetros de la costa, y un viaje en bote de 20-25 minutos, un viaje bastante corto en círculos de buceo.

¿Qué es el Domo? ¿Dónde se ubica?

El Domo Térmico de Costa Rica (DTCR) es un fenómeno oceanográfico único, formado por la interacción del viento y las corrientes marinas, y da como resultado el afloramiento de aguas profundas ricas en nutrientes, y genera una biomasa mayor que en las aguas tropicales circundantes, lo cual lo convierte en un área altamente productiva en el noreste del Pacífico Este Tropical.

Se localiza al oeste de Centroamérica y puede llegar a medir entre 300 y 1000 kilómetros de ancho. La posición promedio del núcleo del Domo se encuentra cerca de los 9° Norte y 90° Oeste, en áreas fuera de las jurisdicciones nacionales. Su diámetro y posición varía de año en año y a lo largo de un ciclo anual característico (Fiedler, 2002).



Fundación MarViva, 2013

Este fenómeno oceanográfico resulta de la acción de los vientos y las corrientes marinas que produce el desplazamiento vertical de aguas profundas, frías y ricas en nutrientes que se acercan a la superficie, creando una zona de surgencia.

Esta surgencia moviliza una enorme masa de agua (cerca de 3.5 millones de m³/s) a la superficie.

Esta masa de agua fría se localiza cercana a los 15 metros de la superficie, mientras que en los alrededores del DTCR se encuentra a mucha más profundidad. Al acercarse a la superficie, los nutrientes en la masa de agua fría combinados con la luz solar, producen un gran crecimiento de algas.

Es así como al existir mayor presencia de algas, primer peldaño de la cadena alimenticia, hay más alimento disponible para el zooplancton, causando una explosión en sus poblaciones. Esto a su vez se va manifestando en cada eslabón de la cadena trófica, generando un oasis de recursos en el mar.

Debido a su alta productividad, el DTCR es considerado un importante hábitat para diversas especies. La elevada presencia de fitoplancton también genera abundancia en zooplancton (1), eufáusidos (krill) (2), y calamares menores, base de las cadenas tróficas, esenciales para especies migratorias que se benefician del Domo en diversas etapas de sus ciclos de vida, tales como las mantarrayas, tortugas, delfines y ballenas; así como para los depredadores marinos, incluyendo a los grandes peces pelágicos como picudos y tiburones; y especies de importancia comercial pesquera como lo son el atún, dorado y calamar. En el

caso de las amenazadas ballenas azules, estas migran hacia el sur durante el invierno desde Baja California hacia el área del Domo para alimentarse, aparearse, parir y cuidar a sus crías, y algunas se encuentran en la zona durante todo el año.

El Domo también es parte del corredor migratorio de una población de tortugas baula que anida en Costa Rica (Shillinger et al., 2008, 2011). Estas tortugas, en peligro crítico, dejan sus playas de anidación en Centroamérica y México y migran a través de la zona

www.arcgis.com
crdome.marviva.net

Para consultar las empresas que cuentan con declaratoria o se encuentran afiliadas al ICT, diríjase a

www.visitecostarica.com

Asegúrese que la empresa que va a contratar cuenta con los permisos de funcionamiento al día, seguros de riesgo y las medidas de seguridad necesarias, las cuales no son competencia del ICT. El ICT no asume responsabilidad alguna en el caso de que se contrate una empresa.

Centros de Buceo Guanacaste

Los siguientes centros de buceo de Guanacaste pueden brindar información.

Empresa	Lugar	Teléfono	Pag. web / Correo
Centro de Buceo Agua Rica	Tamarindo	653-0094	www.aguarica.net
Buceo Aguacenter	Playa Flamingo	654-4148	www.costarica-diving.com
Deep Blue Diving Adventures	Playas del Coco	670-1004	www.scuba-diving-incosta-rica.com
Diving Safaris de Costa Rica	Playa Hermosa	672-0012	www.costaricadiving.net
Ocotal Diving Resort	Playa Ocotal	670-0321, ext. 15	www.ocotaldiving.com
Reef del Norte	Cuajiniquil	679-1093	minorlara@racsa.co.cr
Resort Divers de Costa Rica	Playa Panamá	672-0106	www.resortdiverscr.com
Rich Coast Diving	Playas del Coco	670-0176	www.richcoastdiving.com
Centro de buceo Summer-Salt	Playas del Coco	670-0308	www.summer-salt.com
The Edge Adventure Company	Playa Flamingo	654-4946	www.theedgeadventure.com
Diving Center Cuajiniquil	Cuajiniquil	8984-8836 2679-1217	minorlara@hotmail.com www.facebook.com



Recomendaciones antes de bucear



- El centro de buceo ha de estar afiliado a una de las organizaciones de buceo recreativo internacionales como por ejemplo PADI.
- El personal ha de estar capacitado y entrenado en buceo de rescate, oxígeno de primeros auxilios y primeros auxilios médicos.
- El centro ha de tener disponibles los registros de mantenimiento a equipo y compresor.
- El aire de su compresor ha de ser limpio.
- El barco debe contar con equipo de primeros auxilios, oxígeno en buen estado y con suficiente cantidad oxígeno; botiquín de primeros auxilios médicos; un miembro del personal entrenado en primeros auxilios médicos y el uso del equipo de oxígeno; agua potable; herramientas y recambios básicas; equipo de comunicación; bandera de buceo; plan de emergencia escrito de manera comprensible por todos, salvavidas divemaster para los buzos y el personal.
- Verificar la fecha de la última prueba hidrostática del equipo de buceo. Ésta debe estar visible en el tanque y debe tener menos de un año.
- Revisar las boquillas antes de salir a bucear.

Fuentes

-  ticotimes.net
-  viajar.elperiodico.com
-  facebook.com/centrodebuceo.cuajiniquil

Snorkel



Un mar calmo y con aguas cristalinas es el ambiente idóneo para hacer snorkeling. Guanacaste tiene mucho de eso. Podrá elegir entre varios sitios, aquellos cercanos a la playa y con la opción de trazar sus propias rutas o tomar un bote y alejarse mar adentro para disfrutar de la vida bajo el mar. Aquí le ofrecemos algunos de los mejores lugares para esta práctica.

1. **San Juanillo:** es de lo mejor de la zona para ver la rica vida marina. Se puede nadar mar afuera para ver los diminutos peces azules y amarillos, estrellas y erizos de mar. San Juanillo está ubicada en la costa oeste y los pueblos más cercanos son Marbella al norte y Ostional, Nosara y Garza al sur. Se encuentra a 17 kilómetros de Playa Guiones.
2. **Isla Chora:** está a casi 1,3 kilómetros de Sámará. Para llegar a ella deberá viajar en kayak o contratar un bote para transportarse. Los tours hacia la isla rondan los \$40 por persona. Tome en cuenta que es mejor visitar la isla durante la marea baja y para hacer snorkeling los expertos recomiendan hacerlo durante la temporada seca, pues en la lluviosa las aguas se ponen turbias después de las fuertes precipitaciones. La isla tiene una playa tranquila de arena blanca donde el agua es calma y otra parte más rocosa y con olas más grandes.
3. **Ocotal:** se encuentra 40 km al sur de la ciudad de Liberia, a pocos minutos de Playas del Coco. Su oleaje suave la hace ideal para nadar, hacer snorkeling, buceo o simplemente descansar. La playa está rodeada de bosque seco y protegida por colinas y formaciones rocosas.

en Guanacaste

4. **Conchal:** es de las playas más conocidas de la provincia. Tiene aguas de color turquesa cristalina, lo que lo hacen el lugar perfecto para nadar y practicar snorkeling. Cerca de la costa se puede encontrar variedad de vida marina y llegar a nadar con peces multicolores.
5. **Nacascolo:** está ubicada en el cantón de Liberia en el Golfo de Papagayo. Tiene arena color blanca, aguas azules y cristalinas. Posee sombra a lo largo de toda su costa pues está rodeada de mucha vegetación.
6. **Playa Rajada:** es una hermosa, solitaria y pequeña playa de no más de 1km de largo con arena clara, de poca pendiente y cristalinas aguas azuladas de suave oleaje, rodeada por frondosos árboles típicos de la exuberante vegetación de bosque tropical seco, ubicada en Bahía Salinas en la provincia de Guanacaste.
7. **Playa Bahía Junquillal:** el suave oleaje junto con la transparencia de sus aguas y la extensión de la ribera arenosa, hacen que Playa Bahía Junquillal se preste para realizar buceo y snorkeling.
8. **Playa Cuajiniquil:** lugares secretos de Cuajiniquil "Los leoncillos" pero es conocido por los locales como Boca Marion, lugar ideal para hacer snorkel.
9. **Playas del Coco y Playa Hermosa:** para buceadores principiantes. Es uno de los lugares más visitados por buceadores, pero también por turistas en busca de playas bonitas y vacaciones de sol.
10. **Islas Catalina:** para ver mantarrayas. Estas islas situadas a media hora de la playa de Coco en la provincia de Guanacaste son famosas por su precioso paisaje marino. Podrás ver: tortugas marinas, caballitos de mar, rayas y tiburones.
11. **Islas Murciélago:** para ver tiburones toro. Estas islas situadas al norte de la costa del Pacífico son famosas por los avistamientos de tiburones toro.
12. **Bahía Culebra en el Golfo de Papagayo:** un lugar tranquilo para hacer snorkel y te permiten disfrutar de la experiencia sin peligros.
13. **Área Marina de Manejo Bahía Santa Elena:** Punta el Pochote es un lugar ideal para hacer snorkeling por la riqueza marina presente en el área.

Fuentes:

-  guiadeviajeacostarica.com
-  vozdeguanacaste.com



Áreas Protegidas



Área de Conservación Guanacaste (ACG)

Parques Nacionales

- PN Santa Rosa
- PN Rincón de la Vieja
- PN Guanacaste

Otras áreas protegidas

- Estación Experimental Forestal Horizontes

Humedal

- RVS Bahía Junquillal

Área de Conservación Arenal Tempisque Parque Nacional Miravalles Reserva Biológica Lomas Barbudal

Área de Conservación Tempisque Refugio Nacional de Vida Silvestre Iguanita

Guanacaste Norte (Guanacaste de Altura) contempla tres Áreas de Conservación: el **Área de Conservación Guanacaste (ACG)**, el cual es un sitio de Patrimonio de la Humanidad declarado por la UNESCO en el año 1999. Dentro de esta área de conservación están: los Parques Nacionales Santa Rosa, Rincón de la Vieja, Guanacaste (no permite visitación), la Estación Experimental Forestal Horizontes y el Refugio de Vida Silvestre Bahía Junquillal.

Guanacaste de Altura incluye, además, dos áreas protegidas que pertenecen al **Área de Conservación Arenal Tempisque** (Parque Nacional Miravalles y Reserva Biológica Lomas Barbudal).

La otra área de conservación que se encuentra en Guanacaste Norte es el **Área de Conservación Tempisque**, donde se ubica el **Refugio Nacional de Vida Silvestre Iguanita**.

El Área de Conservación Guanacaste contiene juntos e integrados cuatro de los cinco ecosistemas principales del trópico: marino/costero, bosque seco, bosque nuboso y bosque lluvioso y representa el único transecto conservado de este tipo en el nuevo mundo.

El hecho de encontrarse en la división continental y ser parte del Área de Conservación Guanacaste hacen de Guanacaste Norte un sitio muy visitado para el avistamiento de avifauna (con una fuerte influencia pacífica, pero también se encuentran especies propias del Caribe).

El corazón del Área de Conservación Guanacaste (ACG) comprende un solo bloque bio-geográfico ininterrumpido de área silvestre protegida de **163,000 hectáreas**, que se extiende desde el área marina en los alrededores del archipiélago Islas Murciélagos en el océano Pacífico, pasando por la meseta de Santa Rosa hasta la cima de los volcanes Orosí, Cacao y Rincón de la Vieja de la Cordillera Volcánica de Guanacaste y continuando hasta las tierras bajas del lado Caribe de Costa Rica.

En este bloque biogeográfico que representa aproximadamente el 2% del país y el 13% de la provincia de Guanacaste se encuentran aproximadamente **335.000 especies de organismos terrestres**, lo que equivaldría a un 2.6 % de la biodiversidad mundial. **En otras palabras, en el ACG existen más especies terrestres que todas las que existen en el norte de México, Estados Unidos y Canadá juntos.**



Fusión de historia con naturaleza

El Parque Nacional Santa Rosa enlaza la historia y cultura con la naturaleza, ubicado en Guanacaste y considerado como **patrimonio de la humanidad**.

Santa Rosa conserva la única mancha de bosque tropical seco de Mesoamérica, caracterizado por una larga estación seca (de diciembre a mayo), mucha de su vegetación pierde las hojas durante la época seca, las fuentes de agua son muy escasas y en su mayoría estacionales. En su mayoría es **bosque secundario con parches forestales** característicos de la vegetación original de la región. Aparte de la conservación del patrimonio natural, el Sector Santa Rosa incluye componentes históricos, culturales, arquitectónicos, arqueológicos, geológicos, entre otros. Se destaca por albergar el **Museo Histórico Casona de Santa Rosa**, dedicado a recordar la cultura de las haciendas guanacastecas y los hechos históricos de la Batalla de Santa Rosa del 20 de marzo de 1856.

Sin embargo, la principal atracción del Parque Nacional Santa Rosa es que es el único parque del planeta donde se puede encontrar **10 hábitats**

diferentes, entre ellos bosques desidiados, bosques de roble, manglares pantanosos, bosques de litoral, bosques siempre-verdes, pantanales y sabanas, los cuales cubren el área total del parque, siendo el hogar de por lo menos unas 115 especies de mamíferos como venados cola blanca (*Odocoileus virginianus*), monos congo (*Alouatta palliata*), monos cariblancos o capuchinos (*Cebus capucinus*), monos araña, pizotes (*Nasua narica*), guatusas, dantas, coyotes, pecaríes o saínos, osos hormigueros, armadillos, jaguares, manigordos, ocelotes, pumas, jaguarundíes (*Pumayagouaroundi*) y murciélagos, así como más de 10.000 especies de insectos, 250 especies de aves, predominando la urraca copetona (*Calocitta formosa*), el perico frentinaranja (*Aratinga canicularis*), el momoto ceja turquesa (*Eumomota superciliosa*), el colibrí pechiescamado (*Phaeochroa cuvierii*) y el rascón cuello gris (*Aramides cajanea*), así como alrededor de 100 especies de anfibios y otros reptiles como las famosas tortugas lora (*Lepidochelys olivacea*), tortugas baulas (*Dermochelys coriacea*), serpientes cascabel (*Crotalus durissus*) y el garrobo (*Ctenosaurus similis*).

Actualmente el área de Santa Rosa es el único lugar en el mundo donde se encuentra una población natural del árbol **Ateleia herbert-smithii**, una de las pocas leguminosas del mundo que es polinizada

por el viento, lo que la convierte en una planta biológicamente muy particular (Janzen, 1988a).

También se encuentran en el parque algunas de las tierras más antiguas de Costa Rica, que emergieron del mar hace más de 85 millones de años.

Es posible acceder a **Playa Naranjo**, una hermosa playa famosa para la práctica del surf. Aparte de la conservación del patrimonio natural, el Sector Santa Rosa alberga el **Museo Histórico Casona de Santa Rosa**, dedicado a recordar la cultura de las haciendas guanacastecas y los hechos históricos de la Batalla de Santa Rosa en 1856.

Principales atractivos



Sitio histórico: Cuenta con el Museo Histórico La Casona, los corrales de piedra y el Monumento a los Héroes, cada uno con detalles dignos de conocerse.



Playa Naranjo: Sitio ideal para los visitantes a quienes les gusta el surf, el camping o recorrer los senderos cercanos al manglar. Aquí se encuentra Peña Bruja, punto de surf de fama mundial con olas espectaculares únicamente para expertos.



Sector Murciélago: Una zona perfecta para conocer el bosque seco y disfrutar de sus playas y sus senderos, además de los ríos de agua dulce y el manglar.



Sector Marino: Con 43 Áreas Marinas Protegidas, posee riqueza biológica de arrecifes y variedad de peces. Ideal para disfrutar de actividades recreativas, como paseos en lancha, buceo y surf.



SERVICIOS



Agua potable



Área de acampar



Área de pic-nic



Servicios sanitarios



Hospedaje



Mirador



Parqueo



Horario:

Todos los días de 8 am a 3:30 pm. En épocas de alta visitación de 8 am a 5 pm.

Museo Histórico La Casona de Santa Rosa, todos los días de 8 am a 3:30 pm.



TARIFAS

Nacionales y residentes	€1.100
Adulto Extranjero	\$15
Niño Nacional (edad de 2 a 12 años)	€500
Niño Extranjero (edad de 2 a 12 años)	\$5
Estudiantes	€500
Tarifas para campistas por persona por día	
Nacionales y residentes	€3.300
Niños (6-12 años)	€2.700
Estudiantes	€2.700
Extranjeros no residentes	\$19
Niños	\$9

Tarifas más IVA

Información Área de Conservación Guanacaste (ACG)
Oficina Sub-regional, Liberia. Trámites Forestales, Vida Silvestre,
Patrimonio Natural en Zona Marítimo Terrestre

(506) 2666-0630

Información Turística y consultas generales sobre Áreas Protegidas

(506) 2666-5051 acg.info@sinac.go.cr

Cámara Liberiana de Turismo (Calitur)

(506) 2668-1045 calitur@calitur.com www.calitur.com

Cámara de Turismo Guanacasteca (Catargua)

(506) 2668-1150 mmerceo@catargua.com www.catargua.com

Más información:

www.sinac.go.cr

costaricainfolink.com

Descargue los mapas para su recorrido en el Sitio Histórico

www.acguanacaste.ac.cr

www.acguanacaste.ac.cr

¿Cómo llegar?



En carro

Desde San José conduzca al norte hacia Puntarenas y luego siga la autopista Interamericana hasta Liberia y continúe unos 35 km (22 millas) hacia el norte hasta llegar a la entrada al sector Santa Rosa, que se encuentra a su izquierda.

Desde el Aeropuerto Internacional Daniel Oduber Quirós (LIR), siga la carretera hasta Liberia y continúe unos 35 km (22 millas) hacia el norte hasta llegar a la entrada al sector Santa Rosa, que se encuentra a su izquierda.



En autobús:

Usted puede tomar un autobús San José – La Cruz – Peñas Blancas, frontera con Nicaragua, el cual tarda unas 5 horas, haciendo la parada en la entrada del Parque Nacional Santa Rosa (Transportes Deldú, +506 2256-9072).



En avión:

También se puede tomar un vuelo entre el aeropuerto Juan Santamaría y el aeropuerto de Liberia, ya sea con Sansa o Aerobell Airlines todos los días. Desde ahí usted puede tomar un taxi o conducir hasta el Parque Nacional Santa Rosa, lo cual puede tardar aproximadamente 45 minutos.

Estación Naranja

Playa Naranja es alcanzado por un tramo de 8 km de camino de lastre desde la estación de Santa Rosa. Este camino sólo se puede acceder durante la estación seca con un 4x4.

Sector Murciélago

El Sector Murciélago se refiere a la parte norte de la Península de Santa Elena y proporciona acceso a múltiples playas, bahías y ensenadas. Otras playas

importantes ubicadas en el sector Murciélago son: Playa Blanca (a 17 km de la zona de acampar) y las Bahías de Santa Elena y El Hachal.

¿Cómo llegar?

Siguiendo la Autopista Interamericana, unas 12 millas después de la entrada al Sector Santa Rosa, gire a la izquierda hacia el pueblo de Cuajiniquil y continúe por unos 15 km (9 millas) más por una carretera de lastre, hasta llegar a la entrada del Sector Murciélago del Parque Nacional Santa Rosa. Dado que esta carretera es a menudo inaccesible, lo mejor es parar en la estación de Santa Rosa con anticipación para solicitar información sobre el estado de las carreteras en todo el parque. Esta ruta requiere un total de 6 a 7 horas desde San José.

Sector Marino

Sitio protegido de 43 hectáreas con **lugares para surf** (Peña Bruja y Ollis Point) y buceo en los alrededores del Archipiélago Isla Murciélago. Todo este sector presenta fuertes vientos de noviembre hasta abril y la navegación es difícil. Los viajes en lancha se pueden contratar desde Cuajiniquil y Playas del Coco, Flamingo y otras playas en esta zona.



El Museo Histórico Casona de Santa Rosa es uno de los sitios más representativos en la historia patria de Costa Rica. Durante su visita, tendrá la oportunidad de adentrarse en los capítulos más memorables de la idiosincrasia de nuestro pueblo, teniendo la oportunidad de apreciar el escenario que sirvió como cimiento del legado histórico, cultural y natural asociado al contexto de la antigua Hacienda Santa Rosa.

Este museo cuenta con una sala de exposiciones de antigüedades, información y muestras de toda el Área de Conservación Guanacaste (ACG). Los senderos alrededor del sitio hacen la conexión entre el sitio histórico y el Bosque Tropical Seco, relacionando la historia y la cultura con la naturaleza. El horario del museo es 8:00 a 3:30 jornada continua.



Más información:

www.acguanacaste.ac.cr/turismo

www.youtube.com

Descargar guía Casona de Santa Rosa aquí:

www.acguanacaste.ac.cr



Agua potable



Área de pic-nic



Servicios



Sendero de acceso Universal



Foto: G. Pucci



Reserva Biológica Lomas Barbudal



La Reserva Biológica Lomas de Barbudal fue creada el 5 de marzo de 1986, con el fin de proteger atractivos ejemplares de bosque seco tropical, junto con secciones de arbustos y bosques ribereños. Conocida como el **Parque de los Insectos**, debido a su inmensa variedad de este tipo de animales, particularmente **abejas, avispas y mariposas diurnas y nocturnas**. Se estima que existen unas 250 especies de abejas, lo cual comprende casi el 25% de las especies de abejas del mundo entero, junto con unas 60 especies de polillas y más de 60 especies de mariposas nocturnas.

Otra característica que hace de Lomas Barbudal un área silvestre muy importante, es la presencia incluso durante el verano de **abundantes fuentes de agua**, tales como el río Cabuyo, numerosas quebradas y nacientes naturales.

Esta reserva forma parte del Área de Conservación del Tempisque y se encuentra ubicada en San Ramón de Bagaces a 18 km al suroeste de la ciudad de Bagaces, al norte de Liberia provincia de Guanacaste, del cruce de Pijije continuar 6 km, según rotulación.

Aviturismo

Si usted es amante de las aves, la Reserva Biológica Lomas de Barbudal y su bosque seco tropical tiene un excelente potencial para la observación de aves, es hogar de **más de 200 especies de aves**. Durante su recorrido, preste mucha atención y verá a la lapa roja (*Ara macao*), saltarín toledo (*Chiroxiphia linearis*), el pájaro bobo o momoto cejiceleste (*Eumomota superciliosa*), el piquichato norteño (*Platyrinchus cancrorninus*), el pinzón aceitunado (*Arremonops rufivirgatus*), la viuda roja o trogón elegante (*Trogon elegans*), la viuda amarilla o trogón cabecinegro (*Trogon melanocephalus*), así como el pavón grande (*Crax rubra*), entre otras.

Trogon elegans
Foto: Laurens

Flora y fauna

Barbudal posee varias asociaciones vegetales como la **sabana arbolada**, el **bosque siempreverde**, el **bosque ripario** que se encuentra al lado de los cursos de agua y el **bosque tropical seco**, siendo este último el de mayor extensión. En el bosque deciduo la mayor parte de los árboles pierden sus hojas durante la estación seca. Las especies más comunes aquí son: el **pochote**, el **indio desnudo**, el **jobo**, la **corteza amarilla**, el **ron ron**, el **laurel**, la **canilla de mula** y el **malacahuite**.


La Reserva protege **varias especies de árboles en peligro de extinción**, como la caoba (*Swietenia macrophylla*), la secoya (*Platymiscium pleiostachyum*), el pochote (*Bombacopsis quinata*), el ron-ron (*Astronium graveolens*), el cocobolo (*Dalbergia retusa*), y el cristóbal o ñambar (*Platymiscium parviflorum*), así como el nance (*Byrsonima crassifolia*) cuyas flores ofrecen una resina aceitosa que las abejas centris utilizan como mortero en la construcción de túneles, y el espléndido corteza amarilla (*Tabebuia ochracea*), conocido por las pequeñas flores amarillas que encierran sus ramas desnudas tras las primeras lluvias.

Los mamíferos son poco abundantes. Sin embargo, se pueden observar monos congos y cariblancos o capuchinos (*Alouatta palliata* y *Cebus capucinus*), ardillas (*Sciurus variegatoides*), numbat (*Myrmecobius fasciatus*), venados de cola blanca (*Odocoileus virginianus*), mapaches (*Procyon lotor*), tolu mucos (*Eira barbara*), guatusas (*Dasyprocta punctata*), armadillos (*Dasyurus novemcinctus*), pizotes (*Nasua narica*), el murciélago pescador (*Noctilio leporinus*) y una gran cantidad de reptiles y peces.



¿Cómo llegar?

Desde San José:

 **En automóvil:** Tome la carretera Interamericana al

norte hasta Bagaces. Luego gire al sureste cerca del km 221 (10 km al noroeste de Bagaces, 14 km al sureste de Liberia) y continúe por unos 12 km aproximadamente hasta la entrada del parque. Una señal avisa a los visitantes de la desviación hacia la entrada de la Reserva Biológica Lomas Barbudal (se recomienda un 4WD o un 4x4). El centro de visitantes Casa de Patrimonio está 7 km al sur. Considere la posibilidad de parquear en la parte superior y camine hacia el centro de visitantes si las carreteras no están en muy buen estado.

También puede tomar la nueva Autopista a Caldera (ruta 27) hasta Puntarenas y luego siga las mismas indicaciones por la carretera Interamericana hasta la reserva.

También existe un camino muy quebrado que sale del costado noroeste de la entrada del Parque Nacional Palo Verde. Consulte a los guardaparques de las condiciones actuales y los reglamentos antes de emprender esta ruta. Desde el Aeropuerto Internacional Daniel Oduber Quirós (LIR), conduzca hacia el sur por la Autopista Interamericana por unos 14 km desde Liberia hasta Bagaces. Luego gire al sureste y continúe por unos 12 km hasta la entrada del parque. Una señal avisa a los visitantes de la desviación hacia la entrada de la Reserva Biológica Lomas Barbudal (se recomienda un 4WD o un 4x4). El centro de visitantes Casa de Patrimonio está 7 km al sur.

 **En autobús:**

Usted puede tomar un autobús de la ruta San José – Liberia, el cual tarda unas 4 horas, haciendo la parada en Bagaces (Pulmitan Liberia, +506 2222-1650). Desde ahí usted puede conducir o bien tomar taxi hasta la Reserva Biológica Lomas de Barbuda, lo cual puede tardar aproximadamente 15 minutos.

 **En avión:**

También se puede tomar un vuelo entre el Aeropuerto Internacional Juan Santamaría y el Aeropuerto Internacional Daniel Oduber Quirós, ya sea con las aerolíneas de Sansa o Aerobell Airlines todos los días. Desde ahí usted puede conducir o bien tomar un autobús o taxi hasta la Reserva Biológica Lomas de Barbuda, lo cual puede tardar aproximadamente 40 minutos.






Senderos, Museos y Más


Tomar una de las muchas rutas de senderismo del parque le dará la oportunidad perfecta para disfrutar de la impresionante vida silvestre del lugar. Mientras se encuentre ahí, ¿por qué no visitar la estación de investigación, que alberga una gran cantidad de datos sobre las especies que verá? Este museo y centro de información, ubicado en la Casa Patrimonio en la entrada al parque, es un gran lugar para comenzar su viaje a través de la reserva. Para apreciar lo mejor de lo que este lugar tiene que ofrecer, haga planes para visitarlo entre diciembre y abril. Su viaje debe ser bendecido con cielos despejados y temperaturas cálidas, evitando las condiciones de humedad extrema de la temporada verde o de lluvias.

Enlaces

areasyparques.com

 www.govisitcostarica.co.cr


 costaricainfolink.com


 costa-rica-guide.com/nature

 www.facebook.com



Contacto:

 Teléfono del Área de Conservación Tempisque (ACT): +506 2686-4967 / +506 2686-4968



Parque Nacional Miravalles Jorge Manuel Dengo

El Parque Nacional Miravalles Jorge Manuel Dengo, se ubica en la provincia de Guanacaste y es el número 29 del país. El área protege las especies que están en peligro de extinción en el país, sobre todo felinos, jaguares y dantas. Así como la protección de una gran fuente de provisión de agua para las vertientes atlántica y pacífica del país. Su declaratoria como parque nacional se basa en las características biofísicas, los recursos naturales que posee, y el potencial para la investigación y educación ambiental.

De igual forma, esta decisión será un fuerte impulso para el desarrollo sostenible en la provincia de Guanacaste y para la generación de emprendimientos productivos unidos con el cuidado del medio ambiente.

Importancia

El volcán Miravalles a 2.028 metros sobre el nivel del mar, es el más alto de la cordillera volcánica de Guanacaste. Al ascender el visitante experimentará el paso de las calurosas planicies de Bagaces, a las frescas cumbres.

El Miravalles presenta un cráter semidestruido e inactivo. Sin embargo, en el sector de las hornillas y Guayabo se puede observar cómo bajan coladas de lava que fluyeron hace aproximadamente un millón de años. En sus alrededores hay otros conos conocidos como el de La Giganta, Espíritu Santo y Gota Fría.

Riqueza biológica

El parque nacional posee un bosque húmedo y muy húmedo cubre sus faldas. Se encuentra en una zona de gran riqueza hídrica. Cuenta con

Ubicación

Está ubicado en la parte norte de Costa Rica. Para llegar, primero debe dirigirse hacia Bagaces, que se ubica a 194 km al noroeste de San José, por la carretera interamericana. Luego, siga hacia Guayabo, que está 30 km al norte de Bagaces. En el cruce Guayabo-La Fortuna, luce imponente el Volcán Miravalles.



Extensión
4.300 hectáreas



2.028 m sobre
nivel del mar

Otros conos:

La Giganta
1490 m

Gota Fría
1082 m

Espíritu Santo
979 m

ríos que drenan tanto el Pacífico, como el lago de Nicaragua y al humedal del PN Palo Verde.

La zona también reviste de importancia porque alberga especies de felinos, aves, venados, coyotes, tepezcuintles, saínos y monos carablanca entre muchos otros. Además, cuenta con una buena población de un árbol llamado jícaro danto, que es endémico de la cordillera de Guanacaste, o sea, únicamente se encuentra en este sitio.

Clima

En las cumbres oscila entre los 6° y 9° centígrados.



Parque Nacional Rincón de la Vieja

Descubra la rica diversidad de avifauna en un paisaje que confluyen Aves del Pacífico y del Caribe en un solo lugar.; procesos de migración altitudinal de especies de distribución restringida.

El Parque Nacional Rincón de la Vieja ofrece una combinación de atractivos únicos en el país configurando uno de los mejores destinos para los amantes del senderismo. Un complejo volcánico que se extiende sobre una cordillera que vierte al Pacífico y al Caribe genera numerosos ambientes y microclimas que diferentes especies de aves aprovechan para encontrar ahí las condiciones necesarias para su supervivencia.

El Parque Nacional Rincón de la Vieja es una joya aún por descubrir en el interior de Costa Rica, siendo el hogar de una combinación increíble de maravillas geológicas volcánicas y bosques prístinos tropicales que se expande por seis zonas de vida. Hay una rica y abundante actividad asociada al vulcanismo como lo son fumarolas, pailas de barro y lagunas ácidas.



Volcán Rincón de la Vieja
1895m / 6217 pies



Abarca nueve cráteres contiguos que salpican el parque nacional.



Volcán Santa María, el pico más alto con 1916m / 6385 pies



Cerro Von Seebach

Es la zona más activa. Tiene un cráter con un lago ácido, ventilando continuamente vapor y ocasionalmente un hipo volcánico.



Sendero con acceso universal



Este conjunto de picos volcánicos son los más activos en la Cordillera de Guanacaste, donde la mayor actividad volcánica ocurrió durante la segunda mitad de la década de 1960. La última gran erupción del Volcán Rincón de la Vieja se produjo hace unos 3.500 años. Todas las erupciones posteriores, entre ellas numerosos acontecimientos históricos que datan del siglo 16, Durante los últimos 10 años ha sido un volcán muy activo con erupciones freáticas y freatomagmáticas. La última erupción de este tipo fue en junio del 2021.

Aunque se puede visitar todo el año, una de las mejores épocas para visitar el Parque Nacional Rincón de la Vieja es en la estación lluviosa (de mayo a noviembre), ya que es cuando las fumarolas y la ebullición de ollas de barro son más activas, así como también es la época en la que las aguas termales forman pequeños arroyos con agua muy caliente, además, lagos solfatáricos (que contiene dióxido de azufre) llenan huecos pequeños con la constante propagación de agua fangosa.

El cráter se encuentra cerrado y así se ha mantenido desde 2011. Por lo que debe comunicarse al ACG 2666-5051, para información sobre su próxima apertura.

El parque tiene una variedad de vida silvestre, tales como más de 300 especies de aves, incluyendo al pájaro campana (*Procnias tricarunculata*), la pava crestada (*Penelope purpurascens*), el tucán esmeralda o tucancillo verde (*Aulacorhynchus prasinus*), el colibrí colidorado (*Hylocharis eliciae*), el loro frentiblanco (*Amazona albifrons*), el pájaro bobo (*Momotus momota*), el búho de antifaz o

búho de anteojos (*Pulsatrix perspicillata*), el halcón reidor o halcón guaco (*Herpetotheres cachinnans*), el ruiseñor de cara negra o solitario carinegro (*Myadestes melanops*), el oropéndola de montezuma (*Psarocolius Montezuma*) y chachalacas. Es la casa del momoto enano, (*Hylomanes momotula*), porque la distribución de esta especie es únicamente en las partes altas de la cordillera volcánica de Guanacaste. Dentro de los mamíferos vistos en el parque están los monos (cariblanco, araña y congos), pecaríes, tapires, venados, mapaches, pizotes, martillas, zorrillos, armadillos, osos hormigueros, osos perezosos, pumas, jaguares y muchos más. Las chimeneas volcánicas y las fumarolas son el hábitat de ciertos microorganismos extremófilos.



RESTRICCIONES



Respetar el horario de visitación del Parque



Cuide sus pertenencias



Manténgase dentro de los senderos



No alimentar, tocar los animales



No mascotas



No se permite extraer plantas o animales



No se permite ingresar bajo el efecto de drogas



No contaminar



No fogatas



No se permite música a alto volumen



El Sector Pailas no cuenta con área de acampar



Utilice las parrillas del área de almuerzo. (sector Sta María)



¿DE DÓNDE VIENE SU NOMBRE?



El nombre de **Rincón de la Vieja** hace referencia a la leyenda de una joven cuyo amante fue arrojado al volcán por su padre, después de lo cual se convirtió en una reclusa con poderes curativos.

Esto probablemente se originó con la tribu local de indígenas Chorotega, que creían que una vieja bruja habitaba en la cima de la montaña, la cual se pensaba que enviaba columnas de humo al aire cuando estaba enfadada.



Los procesos de conservación de casi 50 años del parque han permitido mantener una sana y abundante población única de fauna silvestre. Además, aquí los visitantes también encuentran **pailas de barro, cascadas y lagos de agua dulce con áreas ideales para la natación para uso turístico**. De hecho, el calor ha dado lugar a una de las más grandes plantas de generación de electricidad geotérmica en el mundo, ubicada justamente aquí.



Principales atractivos

El Rincón de la Vieja cuenta con dos sectores. **Las Pailas y Santa María**, entre cuyas bellezas sobresalen las manifestaciones volcánicas.

En **Las Pailas** puede visitar el sendero del mismo nombre, las cataratas Escondidas y La Cangreja (todos de dificultad alta).

En **Santa María** puede visitar el Sendero Colibrí, las pailas de agua fría, las cataratas del Bosque Encantado, las aguas termales (todas las anteriores de dificultad moderada) y el mirador (dificultad alta).

Sector Las Pailas

El sector **Las Pailas** se encuentra dentro de una zona de bosque, la cual debe su nombre a las manifestaciones volcánicas que se ubican en la zona, entre ellas **fumarolas, pailas de barro y lagunas fumarólicas**.



¿Cómo llegar?

Desde San José: conduzca al norte hacia Puntarenas y luego siga la autopista Interamericana hacia Liberia, y continúe por unos 5 km al norte; aquí se toma hacia el noroeste por una carretera de 20 km hasta llegar al sector. Se recomienda utilizar vehículo de doble tracción. El tiempo de manejo desde San José es de unas 5 horas.

Desde el Aeropuerto Internacional Daniel Oduber Quirós (LIR), siga la carretera hasta Liberia y continúe por unos 5 km al norte; aquí se toma hacia el noroeste por una carretera de 20 km hasta llegar al sector. Se recomienda utilizar vehículo de doble tracción. El tiempo de manejo desde Liberia al Rincón de la Vieja es de unos 45 minutos.

Sector Santa María

El sector **Santa María** fue, desde finales del siglo XIX y hasta el año 1973, una de las haciendas más grandes de la zona. Sus actividades eran la ganadería de doble propósito (carne y leche), el cultivo del café y la caña de azúcar. Dentro de este sector se encuentra la **Casona Santa María**, una pequeña exhibición al público, con una capacidad máxima para 20 personas, cuyo acceso se encuentra sujeto a disponibilidad del personal administrativo.

También existe un **mirador**, ubicado en un pequeño cerro detrás de la Casona de Santa María, un edificio antiguo correspondiente a la hacienda. Se puede apreciar el volcán Miravalles, los alrededores del pueblo de San Jorge y las zonas bajas de Guanacaste cerca del río Tempisque.

Este sector cuenta también con **servicios sanitarios, baños, agua potable, mesas, asadores y pilas para lavado**, así como un amplio espacio en los alrededores de la Casona donde se permite a los visitantes dejar los vehículos.



¿Cómo llegar al sector Santa María?

Desde San José: tome la carretera Interamericana hacia Liberia, y tome el camino que inicia en el Barrio La Victoria, luego se toma el camino que conduce al pueblo de Colonia Blanca, desviándose luego a la izquierda. En total es un camino de 25 km hasta la administración. Por las características de los caminos se recomienda utilizar **vehículo de doble tracción**.

Desde el Aeropuerto Internacional Daniel Oduber Quirós (LIR): siga la carretera hasta Liberia y continúe por unos 5 km al norte sobre la carretera; aquí se toma hacia el noroeste por una carretera de lastre de 20 km hasta llegar al sector. Por las características de los caminos se recomienda utilizar **vehículo de doble tracción**. El tiempo de manejo desde Liberia al Rincón de la Vieja es de unos **45 minutos**.

En autobús: Usted puede tomar un autobús desde San José hasta Liberia, el cual tarda unas 4 horas (Pulmitan Liberia, +506 2222-1650) y luego tomar un autobús Liberia-Curubandé y Liberia-Colonia Blanca (que se detiene en la entrada del Sector Santa María).

En avión: Puede tomar un vuelo entre el aeropuerto Juan Santamaría y el aeropuerto internacional de Liberia, ya sea con las aerolíneas de Sansa o Aerobell Airlines todos los días. De aquí usted puede rentar un automóvil y conducir hasta el parque.

TARIFAS	
Nacionales y residentes	₡1.000
Adulto Extranjero	\$15
Niño Nacional (edad de 2 a 12 años)	₡500
Niño Extranjero (edad de 2 a 12 años)	\$5
Estudiantes	₡500
Primaria y secundaria en grupos organizados y coordinados con el Programa de Ecoturismo ecoturismo@acguanacaste.ac.cr	

Tarifas no incluyen IVA

SERVICIOS (LAS PAILAS Y SANTA MARÍA)



La estación de guardaparques Pailas ofrece a los visitantes la oportunidad de pasar la noche en los campamentos adyacentes, ubicados 200 metros de la caseta de información dentro de una zona de bosque, con una capacidad para 40 personas.

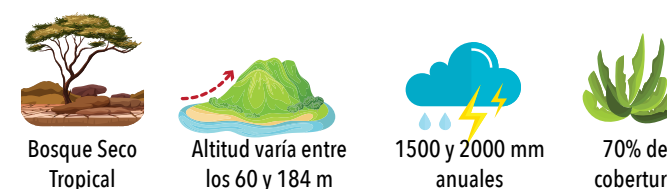
Información:
 ✉ ecoturismo@acguanacaste.ac.cr
Cámara Liberiana de Turismo (Calitur)
 ☎ (506) 2668-1045 🌐 www.calitur.com
Cámara de Turismo Guanacasteca (Caturgua)
 ☎ (506) 2668-1150 🌐 www.caturgua.com

Sector Las Pailas
 ☎ (506) 2666-5051
Área de Conservación Guanacaste
 ☎ (506) 2666-5051
Información Turística INFOTUR:
 1192
 🌐 costaricainfolink.com

La estación es la base principal de operaciones del Programa de Restauración y Silvicultura del Área de Conservación Guanacaste, en el que una de las acciones del Programa, consiste en la recopilación de información sobre la restauración de ambientes degradados y la puesta en práctica de actividades que aceleren la restauración natural de los mismos ambientes dentro del ACG, en sitios que hayan sido fuertemente perturbados por la actividad humana.

Un inventario parcial de biodiversidad en el Refugio reporta **118 especies de árboles y arbustos, más de 150 especies de hongos, 135 especies de aves** (27% migratorias).

La Estación Experimental Forestal Horizontes se encuentra ubicada en el distrito de Nacascolo, cantón de Liberia en la Provincia de Guanacaste, Costa Rica.



Anteriormente, los terrenos de la Estación conformaban una hacienda, donde se desarrollaba la actividad de ganadería y cultivos extensivos, como el arroz, el sorgo y el algodón.

La estación se proyecta como el más importante centro forestal de la región seca de Guanacaste, y cuenta con facilidades básicas de alojamiento, comedor y auditorio para la realización de eventos, dándole especial énfasis a los procesos de capacitación e investigación.

SERVICIOS

Para visitar este sitio debe realizar la reservación en la dirección reservaciones.acguanacaste.ac.cr. Más información al 8997-3341.




Sitios que puede visitar




Otras actividades que puede realizar en la estación:



¿Cómo llegar a la Estación Experimental Forestal Horizontes?

 **En autobús:** Tomar un autobús de la ruta Liberia-El Triunfo, el cual tarda aprox. 50 minutos. Debe bajarse antes de llegar a este pueblo en el primer cruce, dejando la carretera pavimentada, de ahí tiene que caminar aproximadamente 3km. Consultar horarios al Tel: (506) 2666-0517.

 **En vehículo propio:** Estamos ubicados a 38 km de la ciudad de Liberia. Desde Liberia dirigirse al oeste, carretera a Nicoya (Ruta 21) por 18 km, hasta la comunidad de Guardia, luego del puente sobre el río Tempisque, debe girar al norte, justo donde se ubica el centro comercial Dolt Center (Ruta, 253), seguir por 11 km hasta el cruce a Playa Cabuyal. Tomar la calle que se dirige a Playa Cabuyal y El Triunfo, por 3.5 km más hasta el cruce de la entrada a la Estación donde debe continuar 3 km por un camino de lastre hasta el albergue y área administrativa de la Estación. Tel: (506) 2666-5051.




TARIFAS

Nacionales y residentes	₡1000
Adulto Extranjero	\$10
Niño Nacional (edad de 2 a 12 años)	₡500
Niño Extranjero (edad de 2 a 12 años)	\$10
Estudiantes	₡1000
Niños menores de 6 años, adultos mayores y personas con discapacidad	Gratis
Primaria y secundaria en grupos organizados y coordinados por el Programa de Restauración y Silvicultura reservaciones.horizontes@acguanacaste.ac.cr	

Tarifas no incluyen IVA

Enlaces

 www.acguanacaste.ac.cr/biodesarrollo
www.acguanacaste.ac.cr/programa-de-restauracion
areasyparques.com/areasprotegidas



Refugio Nacional de Vida Silvestre Bahía Junquillal

Sitio rodeado de una gran riqueza biológica al contar con 7 diferentes ecosistemas costeros.

La Zona Rocosa está ubicada en los extremos de las playas arenosas; es un ecosistema caracterizado por cambios de marea y un sustrato rocoso expuesto donde crecen algas. Ofrece hábitat y alimento a una gran diversidad de organismos que se encuentran interrelacionándose sobre las rocas, en pozos de marea, grietas o bajo las mismas; este sitio es **ideal para la observación de diversos grupos de animales**; invertebrados como por ejemplo: los poríferos (esponjas de mar), nidarios (anémonas), equinodermos (pepinos de mar, erizos de mar, estrellas de mar frágiles) moluscos (babosa de mar, cucarachas de mar, caracoles, ostiones), crustáceos (cangrejos, ermitaños, cirripedios, piojos de las rocas) que exponen una muy interesante variedad de adaptaciones para sobrevivir.

Atractivos



Playa Junquillal: Es una playa que cuenta con arena blanca, tiene una extensión de 2 kilómetros, se puede nadar con mucha tranquilidad por ser una bahía, se recomienda hacerlo hasta el punto de que está marcado por ser un estuario de vida, está prohibida la pesca, entre todas las actividades que se pueden realizar en la parte marina es muy fácil poder observar peces de muchas especies.




Isla Muñecos: Formación rocosa que se encuentra en la Bahía de Junquillal, en este sitio predomina una importante población de coral, que se puede observar sólo llegando con un bote alquilado con anticipación. Esto lo pueden hacer en Cuajiniquil.

Senderos:




Sendero El Carao: Es apto para todo tipo de público, de forma circular, su principal atractivo es el Bosque Seco, también se puede encontrar manglar, paisaje de la playa. Es factible observar aves, y mamíferos, tiene una longitud de 600 m, duración de 15 minutos, está a una altura de 30msnm, y el principal objetivo de este sendero es ver la zona de regeneración. Entre las aves más comunes que se pueden observar están los pericos, loras, urracas, gavilán cangrejero. Son comunes los árboles de cenízaro, guanacaste, carao, papaturro y cornizuelo.





Sendero el Estero Seco: Es un sendero apto para todo público donde tiene una formación lineal, dentro de los atractivos está el Estero, paisaje de la playa, dentro de este recorrido es factible observar **aves, y mamíferos**. Tiene una longitud de 800 m, una duración de 20 minutos, y está a una altura de 0 m.s.n.m. Se accede cerca del área del día, este sendero cuenta con muchos organismos de la zona costera, fácilmente se puede observar **cangrejos, mapaches, gavilanes, peces**.



Sendero La Laguna: Es un sendero apto para todo público donde tiene una formación semilineal, dentro de los atractivos está la Laguna, paisaje de la playa. Es factible observar **aves, y mamíferos**. Tiene una longitud de 800 m, duración de 20 minutos, está a una altura de 0 m.s.n.m. Se accede al final del área de acampar. En este se puede observar en época lluviosa muchos organismos de la zona costera, y fácilmente se puede observar **aves de migración** en la Laguna.



Refugio Natural de Vida Silvestre Bahía Junquillal. Ubicado dentro de la ciudad de La Cruz, en Guanacaste, Costa Rica, a unos 33 kilómetros de Liberia que colinda con el Parque Nacional Santa Rosa. Creado con el objetivo de preservar y conservar una zona de regeneración, así como un bosque seco que se extiende hasta el borde de la playa y el manglar de zonas costeras y también para permitir la apreciación de los ambientes costeros por parte de los turistas.



Entre las aves más comunes están los **pericos** (*Aratinga canicularis*), **loras copete amarillo** (*Amazona auropalliata*), **urracas** (*Calocitta formosa*), así como varias especies de **gavilanes**. Durante la estación lluviosa es posible observar la garza rosada (*Ajaia ajaia*). En la costa sobresalen los **pelícanos** (*Pelecanus occidentalis*) y las **tijeretas de mar** (*Fregata magnificens*).



SERVICIOS



Área de picnic



Área de acampar



Servicios sanitarios



Información



Duchas



TARIFAS

Tarifas no incluyen IVA

Nacionales y residentes	€2000
Adulto Extranjero	\$15
Niño Nacional (edad de 2 a 12 años)	€500
Niño Extranjero (edad de 2 a 12 años)	\$5
Tarifas para campistas por persona por día (nacional)	€4000
Tarifas para campistas por persona por día (extranjero)	\$19

Más información:

- 📞 RNVS Bahía Junquillal 2200-9484
- 📞 Regional ACG: 2666-7718 / 2695-0441
- 🌐 www.acguanacaste.ac.cr/turismo/sector-junquillal

Horarios: todos los días de 7:00 am a 5:30 pm, varía en la época de alta visitación donde se pueden atender desde 7:00 am hasta las 7:00 pm.



Isla Bolaños

Isla Bolaños fue creado el 13 de febrero de 1981, con el fin de conservar aves marinas y proteger uno de los pocos sitios de Costa Rica conocidos para la anidación de colonias de **fragatas magníficas** (*Fregata magnificens*), además para la anidación de **pelícanos pardos** (*Pelecanus occidentalis*), y del **ostrero americano** (*Haematopus palliatus*). El refugio forma parte del Parque Nacional Santa Rosa y está ubicado en Bahía Salinas, cerca de la frontera de Nicaragua y Costa Rica.

La Isla es una montaña rocosa de **80 metros de altura**, de aprox. 25 ha y a 15 minutos de Puerto Soley, se ubica en la parte noroeste del territorio costarricense, conformando parte del bloque protegido del Área de Conservación Guanacaste.

La isla de forma ovalada, su terreno accidentado se compone de numerosas capas de rocas sedimentarias de aproximadamente 40 millones de años. Los rasgos geológicos que ha dejado el paso del tiempo esculpido en las rocas de este sitio son sumamente atractivos y de gran importancia como evidencia científica de tormentas y fenómenos meteorológicos que han afectado el lugar. Fósiles vegetales y animales cuentan cómo las tormentas les sorprendió y muchos no pudieron escapar.

La isla cuenta con **playas de arena blanca** brillante en el extremo oriental con montículos de conchas y almejas. En las zonas rocosas se pueden observar

a varias especies de cangrejos que viven y se reproducen ahí, especialmente los cangrejos de tierra gigantes. Además, las aguas que rodean la isla son de un azul claro hermoso, las cuales propician observar la **abundante vida marina**.



Cosas para recordar

- La Isla Bolaños **no cuenta con instalaciones en la isla**.
- **Solamente visitas guiadas con guías autorizados**.
- Se puede observar las aves marinas **desde un barco** (lanchas pesqueras se pueden alquilar en Puerto Soley).
- La coordinación para el viaje debe realizarse con al ACG al correo ecoturismo@acguanacaste.ac.cr y al 2666-5051.
- La Isla **no cuenta con senderos señalizados**, pero se puede hacer senderismo durante las mareas bajas. Ya se tiene el trazado para abrir un único sendero que será para las visitas al punto de observación de las aves.



¿Cómo llegar al Refugio de Vida Silvestre Isla Bolaños?

Dado que se trata de una isla, sólo se puede acceder al refugio por vía marítima, y queda a unos 3 km de Puerto Soley.

Desde San José, se puede acceder a Puerto Soley en vehículo o transporte privado/público. Los visitantes que llegan a través del Aeropuerto Internacional de Liberia también pueden llegar fácilmente a este refugio nacional. Una vez en Puerto Soley la mejor manera de llegar a este refugio es mediante un paseo guiado en bote, evitando molestar o alterar la fauna silvestre del lugar. El transporte puede ser contratado en Puerto Soley, por medio de un viaje a la isla de 3 km (1.9 millas). Desde San José a Liberia se tardan unas 6 horas en vehículo particular.



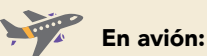
Desde San José: Conduzca al norte hacia Puntarenas y luego siga la autopista Interamericana hasta llegar al cantón de La Cruz.

Desde el Aeropuerto Internacional Daniel Oduber Quirós (LIR): Siga la carretera hasta Liberia y siga por la autopista Interamericana hasta llegar al cantón de La Cruz. El refugio se encuentra ubicado en Bahía Salinas, cerca de la frontera con Nicaragua, 6 km al suroeste del pueblo de La Cruz.



Puede tomar un autobús **San José – La Cruz – Peñas Blancas**, frontera con Nicaragua, el cual tarda unas 5 horas (Transportes Deldú, +506 2256-9072).



También puede tomar un autobús desde **San José hasta Liberia**, el cual tarda unas 4 horas (Terminal Pulmitan Liberia +506 2222-1650) y luego tomar un autobús desde Liberia hasta La Cruz (Terminal Empresa Arrieta), desde ahí son 6 km adicionales en vehículo o caminando hasta Puerto Soley, donde puede contratar un bote que lo lleve a Isla Bolaños, con acceso durante todo el año.





También se puede tomar un vuelo entre el aeropuerto **Juan Santamaría** y el aeropuerto internacional de Liberia, ya sea con las aerolíneas de Sansa o Aerobell Airlines todos los días. De aquí usted puede rentar un automóvil y conducir hasta Puerto Soley, lo cual puede tardar aproximadamente 1.5 horas.

Más información

Área de Conservación Guanacaste

 acg@acguanacaste.ac.cr Santa Rosa:  (506) 2666-5051

Liberia:  (506) 2666-0630 INFOTUR: 1192

 www.acguanacaste.ac.cr



El Refugio Nacional de Vida Silvestre Iguanita se encuentra ubicado en la península de **Nacascolo, Polo Turístico de Papagayo**, en donde Playa Iguanita ofrece aguas plácidas y tranquilas ideales para realizar un poco de natación, ya que Bahía Culebra es muy tranquila, protegida de las aguas abiertas del Océano Pacífico. Dentro de su territorio contiene 35.8 ha de zona restringida (31% del total del área) en una franja de tierra boscosa que rodea el manglar. El Refugio Nacional de Vida Silvestre Iguanita forma parte del Área de Conservación Guanacaste, al noroeste de Costa Rica, por lo que cuenta con una temperatura media que oscila entre los 22°C (70°F) y los 34°C (90°F), y el área incluye **bosque primario, bosque tropical seco, manglar, así como área marina de bahía.**

La región contiene **gran cantidad de atractivos turísticos, educativos y científicos**, que, gracias a su cercanía con la comunidad de Liberia, permite un desarrollo de acceso popular en el marco del manejo sostenible de los recursos naturales y culturales, de manera que se puede proteger el refugio y a la vez mantener la tradición de uso comunal de la playa.

En el Refugio Nacional de Vida Silvestre Iguanita se han registrado alrededor de unas **67 especies marinas**, incluyendo algunas de interés comercial como pargo, langosta y cambute, 110 especies de aves como lo son el gavilán cangrejero (*Buteogallus anthracinus*), el perico frentinaranja (*Aratinga canicularis*) y el yigüirro (*Turdus grayi*), y de las cuales el 27% son migratorias; unas 10 especies de mamíferos terrestres como monos congo (*Alouatta palliata*) y venados de cola blanca (*Odocoileus virginianus*), así como garrobos (*Ctenosaura similis*), iguanas, y una gran variedad de serpientes, incluyendo especies diezmadadas, amenazadas o en peligro de extinción, por lo que han recomendado incrementar los esfuerzos de protección en esta zona a largo plazo. Dentro de la flora se han registrado unas **118 especies de árboles y arbustos**, incluyendo el jobo (*Spondias mombin*), el indio desnudo (*Bursera simaruba*), el ron (*Astronium fraxinifolium*) y el mangle piñuela (*Pelliciera rhizophorae*).




Por otro lado, el Refugio Nacional de Vida Silvestre Iguanita se interesa en proteger, rescatar y utilizar sus recursos culturales prehispánicos en su medio natural, que fueron componentes fundamentales en la red social, económica, y religiosa que vinculaban los más de 65 caseríos y pueblos prehispánicos alrededor de la bahía Culebra, con los pueblos prehispánicos del valle del Tempisque y la Cordillera de Guanacaste, recursos que deben ser protegidos y conservados de conformidad con la Ley de Patrimonio Nacional Arqueológico.

El Refugio está ubicado dentro del marco del Polo Turístico Golfo de Papagayo, zona de gran belleza y diversidad de recursos naturales y culturales, por lo que existe interés y preocupación social en cuanto a la conservación del área y a la vez por mantener el acceso permanente y el derecho al disfrute de Playa Iguanita para todos los costarricenses, y en especial los guanacastecos, que por limitaciones económicas no pueden cubrir sus estadías o visitas a los desarrollos turísticos.


El Refugio Nacional de Vida Silvestre Iguanita no cuenta con servicios públicos. Otros parques cercanos incluyen al Refugio Nacional de Vida Silvestre Costa Esmeralda, al Parque Nacional Marino Las Baulas y al Parque Nacional Santa Rosa.

¿Cómo llegar al Refugio de Vida Silvestre Iguanita?


 **En automóvil.** Se advierte que los últimos 7 km son de carretera en mal estado, por lo que un vehículo 4x4 es indispensable para poder llegar al refugio.

Desde San José: Conduzca al norte hacia Puntarenas y luego siga la autopista Interamericana hasta llegar a Liberia. Gire a la izquierda, continúe por unos 8 km (5 millas), gire a la derecha en el *Do It Center* en dirección al Hotel Four Seasons y continúe por la carretera por unos 6 km (3.7 millas), gire a la izquierda en una entrada de lastre hacia el Refugio de Vida Silvestre Iguanita y continúe por unos 7.5 km (4.5 millas) más hasta llegar a la entrada del Refugio de Vida Silvestre Iguanita. Esta ruta requiere un total de 5 a 6 horas desde San José.

Desde el Aeropuerto Internacional Daniel Oduber Quirós (LIR): Conduzca hacia el Sur en dirección a Santa Cruz por unos 8 km (5 millas), gire a la derecha en el *Do It Center* en dirección al Hotel Four Seasons y continúe por la carretera por unos 6 km (3.7 millas), gire a la izquierda en una entrada de lastre hacia el Refugio de Vida Silvestre Iguanita y continúe por unos 7.5 km (4.5 millas) más hasta llegar a la entrada del Refugio de Vida Silvestre Iguanita.


 **En autobús:** No existen autobuses que lleguen hasta el Refugio de Vida Silvestre Iguanita, sin embargo, usted puede tomar un autobús de la ruta San José – Liberia (Pulmitan, +506 2222-1650) el cual tarda unas 5 horas y de ahí puede tomar un taxi o rentar un vehículo y conducir hasta el Refugio de Vida Silvestre Iguanita, lo cual puede tardar aproximadamente 40 minutos. Se recomienda comprar el tiquete un día antes para asegurar su espacio.


También existen varios servicios de transporte privados (shuttle buses) que le pueden llevar ya sea desde San José hasta Papagayo o bien de Liberia a Papagayo.

 **En avión:** Tomar un vuelo entre el aeropuerto Juan Santamaría y el aeropuerto Daniel Oduber Quirós en Liberia, ya sea con Sansa o Aerobell Airlines todos los días. Desde ahí puede tomar un taxi o conducir hasta el Refugio de Vida Silvestre Iguanita, lo cual puede tardar aproximadamente 40 minutos.


Más información

Área de Conservación Tempisque

 acg@acguanacaste.ac.cr


 (506) 2666-0630 / (506) 2666-7718

 costaricainfolink.com

 Bahía Culebra, Nacascolo, Liberia, Guanacaste, Costa Rica

Otros parques cercanos:

- Refugio Nacional de Vida Silvestre Costa Esmeralda
- Parque Nacional Marino Las Baulas
- Parque Nacional Santa Rosa.



*Espectáculos
naturales
Guanacaste*



Avistamiento de Ballenas

Las actividades de observación de ballenas a lo largo de la costa del Pacífico Norte se centran en las **ballenas jorobadas** (*Megaptera novaeangliae*). La observación de ballenas se desarrolló originalmente en las comunidades costeras del Pacífico en el sur del país (Dominical, Uvita, Bahía Drake, Isla del Caño, Golfo Dulce). Sin embargo, en los últimos años, la observación comercial de ballenas se ha extendido a las comunidades costeras en el Pacífico Norte (Cuajiniquil, Golfo de Papagayo, Tamarindo, El Coco, Sámará, etc.). Durante el invierno, en el hemisferio norte (diciembre a marzo), las ballenas jorobadas que se alimentan en la costa noroccidental de los Estados Unidos (Estado de Washington, Oregón y norte de California) migran a las aguas tropicales de Costa Rica para aparearse, dar a luz y amamantar a sus crías.

Estos majestuosos mamíferos gigantes y sus crías se pueden ver **entre diciembre y abril en el norte de Costa Rica y más hacia el sur desde las primeras semanas de julio hasta finales de octubre.**

El avistamiento de ballenas ha proporcionado importantes beneficios para la educación ambiental y la investigación, además de ser la excusa perfecta para conocer a algunos de los más bellos e impresionantes parajes naturales en el Costa Rica.

 [Video](#)

[Ver infograma de ballenas](#)



Tortuga lora (*Lepidochelys olivacea*)

Playa Nancite está localizada en la zona marítima del ACG, en la parte noreste del Golfo de Papagayo. De momento solo abierta para investigación, la visitación turística no es permitida. Esta remota playa alberga una población de tortuga lora que ha sido estudiada intermitentemente desde su descubrimiento como playa de arribada en 1970. Una arribada es el anidamiento masivo y sincronizado de miles de tortugas de esta especie que ocurre en el lapso de unas pocas noches.

Hoy día se conocen cuatro playas de anidación mayor, la Escobilla en México, Gahirmatha y Rushikulya en India y **Ostional en Costa Rica**. También se conocen playas de arribada menores, La Flor y Chacocente en Nicaragua, La Marinera e Isla Cañas en Panamá, y Nancite en Costa Rica. **En playa Nancite las arribadas ocurren aproximadamente una vez al mes y principalmente durante los meses de agosto a noviembre, aunque en el pasado se documentaron arribadas cada mes del año.**

Actualmente esta población se encuentra colapsada, pero estable y exhibiendo signos de recuperación.

 www.acguanacaste.ac.cr

 [Video](#)




Rayas mobúlidas *Mobula* sp.

“Volando” bajo las aguas”

Las mobulas o rayas diablo son peces cartilagosos (al igual que los tiburones) que pertenecen a la familia *Mobulidae*, en la cual se agrupan además las mantas gigantes (*Manta birostris*). La principal característica de esta familia es la presencia de aletas cefálicas modificadas en forma de “cachos o cuernos”. Las mobulas pueden alcanzar un asombroso ancho de **5 metros**, que es el segundo en tamaño de las mantas. Las rayas mobúlidas viven en poblaciones altamente fragmentadas que están distribuidas de un modo disperso en las aguas tropicales y templadas del mundo.



Las mantarrayas y rayas diablo (género *Mobula*) son rayas pelágicas, es decir que, a diferencia de la mayoría de las otras especies de rayas, se mantienen siempre nadando en la columna de agua en vez de posarse en el fondo marino.



Su presencia es estacional en las bahías de Guanacaste Norte, especialmente, en **Bahía Santa Elena y en el Golfo de Papagayo**. Es posible que este se relaciona con su alimentación y la presencia de aguas productivas (donde abunda el plancton) por los vientos y la influencia del Domo de Costa Rica. Este fenómeno natural se produce en el **Pacífico Norte de Costa Rica, durante la época seca (meses de diciembre y abril)**.

Las mantas también son acróbatas

Estos peces alados son capaces de proyectarse a sí mismos a **más de dos metros del agua** y, a veces, pueden permanecer en el aire durante varios segundos antes de volver a salpicar. Son un gran atractivo para el buceo y ecoturismo a nivel mundial, pues además de inofensivas, las de gran tamaño suelen ser dóciles y curiosas.

Algunos biólogos creen que lo hacen para quitarse de encima las rémoras que suelen pegárseles a los lomos.



Otra hipótesis es que, el sonido que se deriva del golpe sobre el agua cuando caen, les sirve para comunicarse. También se cree que lo hacen para jugar e incluso como parte del cortejo.

En peligro de extinción

Desafortunadamente las mantarrayas y rayas diablo están cada vez más amenazadas a nivel mundial debido a una reciente y enorme demanda de sus branquias. Este órgano que sirve para su respiración, es vendido falsamente como parte de la «medicina tradicional» china para curar todo tipo de males.

Se cree que los mobúlidos figuran entre las especies menos fecundas de todos los peces marinos. Su elevada vulnerabilidad a la sobreexplotación se debe a sus características biológicas, caracterizadas por una madurez tardía (tardan hasta 10 años en alcanzar la madurez sexual), un periodo de gestación prolongado (de hasta aproximadamente un año), un número de crías excepcionalmente reducido (solamente una cría cada dos o tres años) y una gran longevidad (con una esperanza de vida estimada en 40 años para las mantarrayas de arrecife).

Debido a que son difíciles de estudiar, se sabe muy poco sobre su biología y ecología, y esto dificulta la elaboración de programas de manejo y conservación para sus poblaciones.



Domo térmico de Costa Rica


Las altas concentraciones de nutrientes, fitoplancton y otros organismos esenciales para la cadena trófica en el Domo, lo convierten en un importante sumidero de carbono y en un área de excepcional importancia para múltiples especies.

Asimismo, la conectividad entre los hábitats de Alta Mar y las zonas costeras de Centroamérica es fundamental para las especies migratorias, tales como los tiburones, cetáceos, rayas, picudos, tortugas marinas, entre otros; incluidas especies de importancia comercial pesquera como lo son el atún, el dorado y el calamar.

 [Video](#)

 facebook.com/MisionTiburon/

 [Video](#)



Directorio de servicios

Servicios Liberia

Servicio	Contacto
Cámara de Turismo de Guanacaste CATURGUA	Tel.: 2668-1160 Inmediaciones Aeropuerto Internacional Daniel Oduber Quirós
Municipalidad de Liberia	Tel.: 2666-0169 info@muniliberia.go.cr
Oficinas regionales del ICT en Aeropuerto de Liberia	Tel.: 2666-2976 walter.torres@ict.go.cr
Policía Migratoria	Tel.: 2299-8100
Hospital CIMA LIBERIA	Tel.: 2690-8500
Clínica San Rafael Arcángel	Tel.: 2690-5500
Hospital Dr. Enrique Baltodano Briceño	Tel.: 2679116
Bomberos	Tel.: 2666-0279 Y 911
Cruz Roja	Tel.: 2666-7666
Servicios bancarios	Existen 5 bancos en IBERIA y cajeros automáticos
Gasolineras y electrolineras	3 en Liberia cantón central y 3 en sector Comunidad
Farmacias	8 farmacias
Centros comerciales y supermercados	6 supermercados 2 centros comerciales

Servicios La Cruz

Servicio	Contacto
Cámara de Desarrollo del Comercio y Turismo de La Cruz (ASCATUR)	Tel.: 8882-0531 / 8838-9639 8381-4030
CETUR	8382-3020
Municipalidad de La Cruz	Tel.: 2690-5700 info@munilacruz.go.cr
Oficinas regionales del ICT en Aeropuerto de Liberia	Tel.: 2666-2976 walter.torres@ict.go.cr
Escuela Nacional de Policía Murciélago Guanacaste	Tel.: 2679-1151
Policía migratoria	Tel.: 2299-8100
Hospital metropolitano	Tel.: 4000-3822
Clínica Salud CCSS de La Cruz	Tel.: 2679-1116
Hospital Dr. Enrique Baltodano Briceño - Liberia	Tel.: 2679-1116
Cruz Roja	Tel.: 2679-9146
Bomberos	Tel.: 2547-3700 y 911
Servicios bancarios	Existen 3 bancos en La Cruz y cajeros automáticos
Gasolineras y electrolineras	Gasolinera 24 horas sobre carretera a frontera Peñas Blancas
Farmacias	3 farmacias
Centros comerciales y supermercados	2 supermercados



Servicios Carrillo

Servicio	Contacto
Cámara de Turismo de Guanacaste CATURGUA	Tel.: 2668-1160 Inmediaciones Aeropuerto Internacional Daniel Oduber Quirós
Municipalidad de Carrillo	Tel.: 2688-8039 info@unicarrillo.go.cr d_pina@unicarrillo.go.cr
Oficinas regionales del ICT en Aeropuerto de Liberia	Tel.: 2666-2976 walter.torres@ict.go.cr
Policía Migratoria	Tel.: 2299-8100
Hospital CIMA LIBERIA	Tel.: 2690-8500
Clínica San Rafael Arcángel	Tel.: 2690-5500
Hospital Dr. Enrique Baltodano Briceño	Tel.: 2679116
Bomberos	Tel.: 2666-0279 Y 911
Cruz Roja	Tel.: 2688-8733 Y 911
Servicios bancarios	Existen 3 bancos en Carrillo y cajeros automáticos
Gasolineras y electrolineras	3 gasolineras 1 en Belén de Carrillo y 1 en Filadelfia
Farmacias	6 Farmacias
Centros comerciales y supermercados	4 supermercados 2 centros comerciales

Servicios Cañas

Servicio	Contacto
Cámara de Turismo de Guanacaste CATURGUA	Tel.: 2668-1160 Inmediaciones Aeropuerto Internacional Daniel Oduber Quirós
Municipalidad de Cañas	Tel.: 2690-4000
Oficinas regionales del ICT en Aeropuerto de Liberia	Tel.: 2666-2976 walter.torres@ict.go.cr
Policía Migratoria	Tel.: 2299-8100 Localidad: Liberia
Hospital CIMA LIBERIA	Tel.: 2690-8500
Cámara de Comercio Industria y Turismo de Cañas	Facebook Cámara Comercio Industria y Turismo Cañas
Hospital Dr. Enrique Baltodano Briceño	Tel.: 2679116
Bomberos	Tel.: 2547-3700 y 911
Cruz Roja	Tel.: 2669-3396
Servicios bancarios	Existen 3 sedes en Cañas 2 Cooperativas y 1 Centros Comerciales
Gasolineras y electrolineras	2 Gasolineras: Mogote y Bagaces
Farmacias	4 Farmacias
Centros comerciales y supermercados	3 Supermercados 1 Centros Comerciales

Servicios Bagaces

Servicio	Contacto
Cámara de Turismo de Guanacaste CATURGUA	Tel.: 2668-1160 Inmediaciones Aeropuerto Internacional Daniel Oduber Quirós
Municipalidad de Bagaces	Tel.: 2690-1300 iinfo@bagaces.go.cr
Oficinas regionales del ICT en Aeropuerto de Liberia	Tel.: 2666-2976 walter.torres@ict.go.cr
Policía Migratoria	Tel.: 2299-8100
Hospital CIMA LIBERIA	Tel.: 2690-8500
Hospital Dr. Enrique Baltodano Briceño	Tel.: 2679116
Bomberos	Tel.: 2547-3700 y 911
Cruz Roja	Tel.: 2673-0753
Servicios bancarios	Existen 2 bancos en Bagaces y cajeros automáticos
Gasolineras y electrolineras	2 gasolineras: Mogote y Bagaces
Farmacias	4 farmacias
Centros comerciales y supermercados	3 supermercados 1 centros comerciales

Información de caminos y aeropuertos

Lugar	Contacto
Aeropuerto Tobías Bolaños, Pavas. Son José	Tel.: 2232-28201/ 2232-7330
Aeropuerto Juan Santamaría: Información de Vuelos	Tel.: 2437-2626
Aeropuerto Internacional Daniel Oduber Quirós, Liberia Guanacaste Administración e Información	Tel.: 2668-1010
Transporte Turístico Privado	
Transporte Aéreo	
Vuelo aéreo Sansa San José- Golfito 50 minutos de Aeropuerto Juan Santamaría a Aeropuerto de Golfito. Del Aeropuerto de Golfito al centro de ciudad de Golfito está a 5 minutos o bien 2 km. Existen actualmente dos empresas aéreas que prestan el servicio aéreo desde y hacia San José.	
SANSA	Tel.: 2290-4100/2290-4400 sansareservations@taca.com www.flysansa.com
Aerobell Hangar #2	Tel. 4000-2030 Pavas Aiport www.aerobell.com
Salidas desde Aeropuerto Internacional Juan Santamaría.	
Taxi Aéreo Centroamericano AVIONES TAXI AEREO S.A	Ph: (506) 2431-0160/ (506) 2431-0293 reservations@airchartercentralamerica.com Pavas Aiport www.tacsa@racsa.co.cr
Paradise Air Pavas Aiport	Tel.: 2231-0938, 2296-3600. www.flywithparadise.com
Helicópteros	
Aensa	Tel.22321248 www.aerotoursr.com



Costa Rica es un lugar donde abunda la naturaleza y la aventura le espera, solo recuerde:

- Reserve tours ofrecidos por agencias de viajes autorizadas.
- Siempre verifique las condiciones climáticas locales y los pronósticos antes de hacer un tour.
- Asegúrese de que el guía turístico le brinde las instrucciones de seguridad y el reglamento de la actividad antes de comenzar un tour.
- Asegúrese de que la compañía cuente con el permiso de operación otorgado por el Ministerio de Salud, pólizas de seguro y guías turísticos certificados.

MIGRACION

Centro de Atención al Ciudadano, Call Center de Migración: 1311

Horario de Atención:

Lunes a Viernes de 7:00 a.m. a 6:00 p.m.

Sábados de 9:00 a.m a 2:00 p.m.

Domingos no atiende

www.migracion.go.cr

OFICINA REGIONAL DE PEÑAS BLANCAS

La Cruz Guanacaste

Tels: 2299-8006 / 2677-0053 / 2677-0064 / 2677-0230

Nombre	Sitio Web	Correos	Teléfonos
Actividades Turísticas			
PROYECTO ECO-TURÍSTICO CATARATAS LLANOS DEL CORTES	https://www.bagaces.go.cr/	wguido@bagaces.go.cr	26901342
THE CONGO TRAIL CANOPY TOURS	https://www.congocanopy.com/en	canopytour@racsa.co.cr; congotrail@racsa.co.cr	26664422
EL VIEJO WETLANDS	https://www.elviejowetlands.com/	avargas@elviejowetlands.com	22004622, 22960966
HACIENDA EL ROBLE AND ADVENTURE CENTER	http://ziplineelroble.com/about/	crisarrieta0266@gmail.com; haciendaelrobleadventure@gmail.com	26750196, 85058666, 88274706
VANDARA HOT SPRINGS AND ADVENTURE	https://vandara.travel/es/	komrales@skyrek.com	24794174
CIUDAD BLANCA GASTRO PARK	https://www.facebook.com/Ciudad-Blanca-Gastro-Park	ciudadblancagastropark@gmail.com	
RIO PERDIDO & THERMAL RIVER	https://www.rioperdido.com/es	admin@costaplan.com; notificaciones@ghp.cr	40002333
HACIENDA EL CENÍZARO TOURS & ADVENTURES	http://www.haciendaelcenizaro.com/	reservaciones@haciendaelcenizaro.com; adrian@haciendaelcenizaro.com	86305050
DIAMANTE ECO ADVENTURE PARK	https://diamanteecoventurepark.com/	info@diamanteadventure.com	21055200
PONDEROSA ADVENTURE PARK LIMITADA	https://ponderosaadventurepark.com/	saludocupacional@ciudadponderosa.com; rsoto@ciudadponderosa.com	21057171
CUAJINIQUIL TOURS	https://www.facebook.com/CuajiniquilTours	olgerlara24@gmail.com	26791019
Actividades recreativas acuáticas			
ACTIVIDAD RECREATIVA ACUÁTICA SAFARI COSTA RICA Y AQUALORD	https://www.facebook.com/AquaLordTours/	aqualordcr@gmail.com	83765206
GOSOUTH ADVENTURE	https://www.gosouthcr.com/	info@gosouthcr.com; rebecca.rojas@gosouthcr.com	88456404
SCUBA CARIBE	https://www.scubacaribe.com/	alberto.leonard@tcm-int.com	26971549
EL REFUGIO NACAZCOL ECOTOURS	http://www.elrefugioguanacaste.com/	elrefugiotours@gmail.com; josearaya44@gmail.com	26970490
JET SKI JIREH	https://www.facebook.com/jetskijireh/	jetskiesquivel@gmail.com	87122159
BLUE DREAM ADVENTURE	https://bluedreamsadventure.com/	info@bluedreamsadventure.com; siriosdelcoco@gmail.com	26700695
CATAMARÁN OCEAN TOURS	https://www.facebook.com/Vision-Catamaran	info@catamaranoceantours.com	83356132
ACTIVIDAD RECREATIVA ACUÁTICA NORTH PACIFIC ADVENTURES	https://www.northpacificadventure.com/ www.facebook.com/northpacificadventure/	info@northpacificadventure.com ; ylara@northpacificadventure.com	84079798
Agencias de Viajes			
ADVENTURE AIR HELICOPTERS	https://flyadventureair.com/	sales@flyadventureair.com	26674040
AGENCIA DE VIAJES SAN RAFAEL TOURS AND TRANSFER	https://pacifictourscostarica.com/	trans.ama@hotmail.com	88295084
AGENCIA DE VIAJES RECEPTIVA COSTA RICA DMC TOURS	https://costaricadmc.com/es/	info@costaricadmc.com	47029412
AGENCIA DE VIAJES WITCH'S ROCK CANOPY TOURS	https://witchsrockcanopy.com/	witchrockcanopytour@hotmail.com	26967101
AGENCIA DE VIAJES RECEPTIVA SENDEROS LOS TRES MONOS	https://3monkiescr.com/	reservations@3monkiescr.com; sostenibilidad@3monkiescr.com	26680076, 26680074
TICO TOURS	https://www.ticotoursguanacaste.com/	mberny10@yahoo.com; reservations@ticotoursguanacaste.com; porrasvasquez@gmail.com; manager@ticotoursguanacaste.com	26721248, 88331410
AGENCIA DE VIAJES AVISPAS ADVENTURES	http://avispasadventures.com/	info@avispasadventures.com	26671180
AGENCIA DE VIAJES CATOURS	https://centralamericantours.net/	info@catours.net	26680148
AGENCIA DE VIAJES EMISORA MARDIGI TOURS	https://mardigitours.com/	mardigitranscr@yahoo.com; info@mardigitours.com	88769308, 88869136
AGENCIA DE VIAJES COSTA RICA UNIQUE TRANSFERS & TOURS	https://crunique.com/	info@crunique.com	26701207
AGENCIA DE VIAJES RECEPTIVA PLUS PAPAGAYO TOURS AND TRANSFERS	https://www.facebook.com/pluspapagayo/	info@pluspapagayo.com	26670422
GUANACASTE TOURS & TRANSFERS	https://www.guanacastetoursandtransfers.com/	go@guanacastetoursandtransfers.com	89152729
AGENCIA DE VIAJES EMISORA NEXUS TOURS	https://www.nexustours.com/	mborgues@nexustours.com	26667887
AGENCIA DE VIAJES RECEPTIVA TENORIO ADVENTURES	https://www.tenorioadventurecompany.com/	tenorioadventures@gmail.com	26688203

Nombre	Sitio Web	Correos	Teléfonos
AGENCIA DE VIAJES RECEPTIVA OLYMPUS TOURS COSTA RICA	https://www.olympus-tours.com/tours/guanacaste/	esanchez@olympus-tours.com	61406855
AGENCIA DE VIAJES RECEPTIVA ORIGEN EXTRAORDINARY ESCAPES	http://www.origenescares.com/	sisinio@origenescares.com	47021504
AGENCIA DE VIAJES RECEPTIVA TROPICAL COMFORT TOURS S.A.	https://i27600.wixsite.com/tropicalcomfortcr	leslieviajero@yahoo.com; nellyquiros@gmail.com; managment@tropicalcomfor-cr.com	88120355, 83507000, 26652189
BLUE MARLIN	https://www.sportfishingbluemarlin.com/	bluemarl.delgado@gmail.com	
AGENCIA DE VIAJES DELUXE TRAVEL AGENCY	http://www.falcontours.com/	deluxetravelcostarica@gmail.com	83829090
AGENCIA DE VIAJES NATURAL DISCOVERY COSTA RICA	https://www.facebook.com/naturaldiscoverycr/	info@naturaldiscoverycostarica.com	83738963
AGENCIA DE VIAJES TRANS MIRATOURS	https://transmiratours.com/es/	info@transmiratours.com	26678707
AGENCIA DE VIAJES AMSTAR DGT COSTA RICA	https://www.amstardmc.com/destinations/costa-rica/guanacaste/	smolina@amstardmc.com; jbarrant@amstardmc.com; lcoto@pscattorneys.com	
OUTDOOR EXPLORER CR	https://outdoorexplorercostarica.com/	raraya@outdoorexplorerscr.com	83808840
Centros Nocturnos			
WEEKEND BAR AND LOUNGE	https://www.facebook.com/barweeknd/	sakuraoro11@hotmail.com	
CENTRO NOCTURNO ZI LOUNGE	http://www.zilounge.com/	fabb506@yahoo.com	26701978
BAR LIB	https://www.facebook.com/LIBCRC/	musilib@gmail.com	26650741
DISCOTECA SUPREMACY	https://www.facebook.com/pg/supremacyclub/videos/		
Restaurantes			
MANTI RESTAURANT	https://www.facebook.com/MantiRestaurante/	berniarias1985@gmail.com; ronald.guerrero@hotmail.com	86790942
RESTAURANTE PALAVICINI	https://www.facebook.com/Restaurantes-Palavicini-1249681628375850/		
RESTAURANTE OZAKI	https://www.facebook.com/OZAKILIBERIA/	fabianat.1006@gmail.com	26651505
RESTAURANTE IGUANA RELAX	https://www.facebook.com/IguanaRelax/	mauricioartavia_2009@yahoo.com	26658951
RESTAURANTE EL CALLEJERO	https://www.facebook.com/ElCallejeroCR/	elcallejerofoodtruck@gmail.com	26654111
RESTAURANTE LA PARRILLITA DE JUALIAN-JO	https://www.facebook.com/parrillitadeJulianJo	grismayo16@hotmail.com	26653435
RESTAURANTE ZONA DE AMIGOS	https://www.facebook.com/Restaurante-zona-de-amigos-1159758590829664/	ivanmedina0910@gmail.com	60406401
RESTAURANTE Y MARISQUERÍA SABOR PORTEÑO	https://www.facebook.com/Sabor-Porte%C3%B1o-Restaurante-152251761459691/	freddiespinozag@yahoo.com	26656851
RESTAURANTE ITALIANO CASA VIEJA	https://www.tripadvisor.es/	bostonbig@live.it	61055026
RESTAURANTE Y MARISQUERÍA TONY	https://www.facebook.com/pages/Restaurante	zhangt208@gmail.com	26652168, 26652128
XIN LONG	http://directmap.ws/guanacaste/1325	gestionessiselalfaro@gmail.com	
RESTAURANTE LA TORTILLERÍA	https://cr.polomap.com/guanacaste/6610	centroturisticoelguaco@gmail.com	26678314
RESTAURANTE EL JAGUAR	https://www.buenavistadelrincon.com/es/restaurantes-bares/	sostenible@buenavistalodgecr.com	26901400, 88415330, 26901414
RESTAURANTE BEACH CLUB BAR AND GRILL	https://www.facebook.com/Con-Gusto-Bistro-367270823353613/	congustobistro@yahoo.com; arojas@desarrollosrocamar.com	47018201
REST PACIFICO BEACH CLUB	https://www.pacifico-costarica.com/beach-club/		26702217
REST FATHER ROOSTER	http://www.fatherrooster.com/index.php		26701246
RINCON COROBICÍ	http://www.raftingguanacaste.com/restaurant.html		26690303
RESTAURANTE GUANA'S	https://www.facebook.com/guanascr/	guanas@grupocorcovado.com	26653022
RESTAURANTE DONDE PIPE	https://www.dondepipe.com/	fgazel@racsa.co.cr	26654343, 88541991
POSADA REAL CAFÉ	https://cafeteandocr.com/posada-real-cafe/	info@posadarealcafe.com	26650219
ASÍ ES MI TIERRA	https://www.facebook.com/Restaurante-Peruano		26611012
RESTAURANTE SUSHI TO GO	https://www.facebook.com/sushihouseliberia/	sushitogoliberia@gmail.com	26660674

Nombre	Sitio Web	Correos	Teléfonos
FOODNICATION CAFÉ	https://www.facebook.com/Foodnication.cr/	info@foodnication.com	87198646
RESTAURANTE LIBERIA SOCIAL CLUB	https://liberia-social.business.site/	liberiasocial@gmail.com	26654050
RESTAURANTE HONOLULÚ	https://www.facebook.com/liberiahonolulu/	katheringmedinaz1@gmail.com	
RESTAURANTE PIZZA PRONTO	https://www.facebook.com/Pizzer%C3%ADa-Pronto-1645672968807906/	pizzapronto@hotmail.com	26662098
ATELIER SENSORIAL FOOD	https://www.facebook.com/Atelier-Sensorial-Food-111970530545242/	ateliersensorialfood@gmail.com	6010 8971
RESTAURANTE EL COMEDOR CARIBEÑO	https://m.facebook.com/El-Comedor-Caribe%C3%B1o-103861367892865/		8664 7575
Hospedaje			
HOTEL Y VILLAS NACAZCOL	https://www.nacazcol.com/	operaciones@a-v.cr	26812466, 26812460, 26812401
HOTEL EL BRAMADERO	http://www.hotelbramadero.com/	info@hotelbramadero.com	26660371, 26663014
HOTEL AMAREA		rrhh@ocotalresort.com; reservations@ocotalresort.com; generalmanager@ocotalresort.com; sales@ocotalresort.com	26700321, 26701122, 26700324
HOTEL LAS ESPUELAS	http://las-espuelas-bar-restaurant.hotelsguanacaste.com/es/	info@hotellasespuelas.com	26660144
HOTEL CAÑAS	https://www.hoteles.com/ho610761/hotel-canas-canas-costa-rica/?modal=dp	hotelcanas@racsa.co.cr; rporras@hotelcanascr.com; ruthporras@gmail.com	26690039, 26691294
HOTEL CONDOVAC LA COSTA	https://www.condovac.com/	info@condovac.com; gestionambiental@condovac.com	26903321, 86443822
HOTEL Y VILLAS SOL PLAYA HERMOSA	https://www.villassol.com/es	calidad@villassol.com; gecheverria@villassol.com; recepcion@villassol.com	26720001, 26720212
BAHIA PEZ VELA	https://www.bahiapezvela.com/	reception@bahiapezvela.com; lisa.franklin.bmt@gmail.com; info@bahiapezvela.com	26700129, 26670300, 26700624
HOTEL NUEVO BOYEROS	https://hotelboyeros.com/index.php/en/	hboyeros@racsa.co.cr	26660722, 26660809, 26660995
RANCHO ARMADILLO LODGE	http://www.ranchoarmadillo.com/index.php?home.html	info@ranchoarmadillo.com	26700108
HOTEL LIBERIA	https://www.tripadvisor.es	info@hotelliberiacr.com	26660161
HOTEL VILLA HUETARES	https://huetarescr.com/	villahuetares@hotmail.com	26720052, 22849410, 26720081, 24600963
ALBERGUE COLINAS DEL NORTE	http://www.caribeinsider.com/es/node/47061	hotelcolnorte@hotelcolnorte.com; hotelcolinasdelnorte@yahoo.es; eserraq@gmail.com	26799501, 85031628, 88781295
CENTRO TURISTICO THERMOMANÍA HOTEL	https://thermomania.net/?lang=es	22730235	22730235
HOTEL COCO PALMS	https://www.thepalmscoco.com/index.html	hotelcocopalms@hotmail.com; pattylib@hotmail.com	26700367
HOTEL VILLA ACACIA	https://www.villacacia.com/	villaacacia@gmail.com; villacaciahotel@gmail.com	26721000, 26721046
HOTEL OCCIDENTAL GRAND PAPAGAYO	https://www.barcelo.com/es-cr/occidental-papagayo/	papagayo.dir-asist@occidentalhotels.com	26909900, 26909905, 26908000, 26908011
HOTEL EL SITIO	https://www.hotelesitio.com/es/	reservagenerales@guanacasteprivada.com; htlsitio@racsa.co.cr	26661211, 26661247
MONARCH RESORT CONDO HOTEL	https://www.vistabahiareort.com/es/	egarcia@monarchresortonline.com; reservations@monarchresortonline.com; manager@monarchresortonline.com	22560711, 26721363, 26721362
ALBERGUE DE PLAYA VILLA BELMAR	http://www.hros.net/hotel/cr/hotelvillabelmarsevillaresort.es.html	info@hotelvillabelmar.com; beltour@racsa.co.cr	26720276
ALBERGUE LA PUERTA DEL SOL	https://lapuertadelsolhotel.com/	lapuertadelsolcostarica@hotmail.com; hotelsol@racsa.co.cr	26700195, 26700607
HOTEL LA SIESTA	https://hotel-la-siesta-liberia.vivehotels.com/es/	lasiestaliberia@hotmail.com; ropeflo@hotmail.com; gerencia@hotellasiestacr.com	26660606, 26662950
HOTEL CAÑA BRAVA	http://www.hotelcanabrava.com/	hotelcañas@racsa.co.cr; recepcioncanabravainn@hotmail.com; info@hotelcanabrava.com	26691294
HOTEL RESORT DE MONTAÑA BORINQUEN	https://www.hoteles.com/ho225904/borinquen-mountain-resort-spa-canas-dulces-costa-rica/?modal=dp	sostenibilidad@hotelborinquen.com; info@borinquenresort.com; dalvarez@hotelborinquen.com	26901900, 26901908
PLANET HOLLYWOOD RESORT COSTA RICA	https://www.planethollywoodhotels.com/property/costa-rica	rrhhLIR@royaltonresorts.com; reservationsPCR-LIR@planethollywoodhotel.com	26909900, 26909925, 47031000
CASA CONDE BEACH FRONT HOTEL	https://www.casacondebeach.com	sporras@porrasyvasquez.com; rlara@csura.com; jporras@grupocasaconde.com	26721001, 85819166
HOTEL LA GUARIA	https://www.facebook.com/HotelLaGuaria/	hlaguaria@hotmail.com	26660000, 26664444
CURUBANDA LODGE (HOTEL DE MONTAÑA ZELANDIA)	http://www.findglocal.com/CR/Liberia/637007242977262/Hotel-Zelandia	reservaciones@curubanda.com	26918177, 22691877
HOTEL MANGROOVE	https://elmangroove.net/es/	jmonge@enjoygroup.net; nellyquiros@gmail.com; asegura@enjoyhotels.net	21057575, 21057576

Nombre	Sitio Web	Correos	Teléfonos
CAÑÓN DE LA VIEJA LODGE	https://www.thecanyonlodge.com/es/inicio/	gerencia@thecanyonlodge.com; reservations@thecanyonlodge.com; info@thecanyonlodge.com; contabilidad@thecanyonlodge.com	22000346, 26655912
HERMOSA HEIGHTS	https://hermosaheightscostarica.com/es/inicio/	hermosaheights@yahoo.com	26720112
HOTEL MARCEVA	https://www.facebook.com/Hotel-Marceva-Liberia-110072480595647/	hotelmarceva@yahoo.es	25656007, 26656037, 26656007, 26662487
ALBERGUE VILLA BUENA ONDA	http://www.villabuenaonda.com/	reservations@villabuenaonda.com	26701410
HOTEL RIU	https://www.riu.com/es/hotel/costa-rica/guanacaste/hotel-riu-guanacaste/	wbracke@riu.com; saludocupacional.gnc@riu.com; reservas@riu.com	26812300
HOTEL RIU PALACE	https://www.riu.com/es/hotel/costa-rica/guanacaste/hotel-riu-palace-costa-rica/	roeche@me.com; saludocupacional.xcr@riu.com	40351416, 88392810
HOTEL RINCÓN DEL LLANO	https://www.hotelsone.com/liberia-hotels-cr	hotelrincondellano@gmail.com	26671213
HOTEL PAPAGAYO GOLDEN PALMS RESORT	https://papagayogoldenpalms.com/	reservations@gruppapagayo.com; reservaciones@gruppapagayo.com; gerencia@solpapagayoresort.com	26720121, 26720122
POSADA DE TURISMO RURAL TIERRA MADRE	http://www.tierramadre.co.cr/	tierramadrecr@gmail.com	
HACIENDA Y RESTAURANTE HACIENDA LA PACIFICA	https://www.pacificacr.com/	pacifica@racsa.co.cr; recepcion@pacificacr.com; reservaciones@pacificacr.com	26699393, 26696050
HOTEL KAM TU	https://www.hoteles.com	hotelkamt@gmail.com	26691388
RINCONCITO LODGE	https://rinconcitolodge.com/	info@rinconcitolodge.com; garita055@gmail.com	22064803, 22064832
HACIENDA GUACHIPELÍN	https://www.guachipelin.com/es/	info@guachipelin.com; jbatalla@guachipelin.com; sostenibilidad@guachipelin.com	26902900, 22565693, 26668075, 24422818
HOTEL SECRETS PAPAGAYO	https://www.secretsresorts.com.mx/resorts/costa-rica/papagayo	salud.sepcr@secretsresorts.com; jccalderon@secretsresorts.com	26974400, 26720000
HOTEL COCO BEACH	https://hotelcocobeach.com/	cocobeachhotel@yahoo.com; reservas@cocobeachhotelcr.com	26700494, 26700190
FOUR SEASONS RESORT COSTA RICA	https://www.fourseasons.com/costarica	julio.hernandez@fourseasons.com.; reservations.cos@fourseasons.com; roy.montoya@fourseasons.com; luis.argote@fourseasons.com; reservations.costarica@fourseasons.com	26960000, 26960008
HOTEL DREAMS LAS MAREAS	https://www.dreamsresorts.com/en_us/resorts/costa-rica/las-mareas.html	sales.dreilm@dreamsresorts.com; reservations.dreilm@dreamsresorts.com; a_gerencia.dreilm@dreamsresorts.com; calidad.dreilm@dreamsresorts.com	26902400
HILTON GARDEN INN LIBERIA AIRPORT	https://www.hiltonhotels.com/	nellyquiros@gmail.com; jmonge@enjoygroup.net; asegura@enjoyhotels.net; vicente.algarra@hgicr.com	26908800, 26908820
HOTEL RESORT FLOR DE ITABO	http://www.flordeitabo.com/eng/	info@flordeitabo.com; palminasrl@libero.it; floritabo13@gmail.com	26700292, 26700438, 26700011
HOTEL ANDAZ COSTA RICA PAPAGAYO	https://www.hyatt.com/en-US/hotel/costarica/andaz-costa-rica	maricarmen.acevedo@andaz.com	26904674, 83099699
VELAS DE PAPAGAYO	https://www.nexdu.com/cr/liberia-g/empresa/velas-de-papagayo-9371	amiranda@dircos.co.cr	22232508
SANTA ELENA LODGE	https://www.facebook.com/santaelenalodge/	santaelenahotel@gmail.com	2679 1038
POSADA LLANOS DE CORTÉS	https://llanosdelcortes.com/	info@llanosdelcortes.com	8521 5000
HOTEL GEORGI	https://www.facebook.com/Hotel-Georgi-CR-383120658509134	jblancoc07@hotmail.com	8819 0766
RÍO PERDIDO	https://www.rioperdido.com/	reservations@rioperdido.com	2673-3600
POSADA DE TURISMO RURAL LAS HORNILLAS	https://hornillas.com/?lang=es	manvolcano@hotmail.com	26731918, 88399769
HOTEL CASA DEL VIENTO	https://casadelvientocr.com/website		2679-8060

AEROPUERTO INTERNACIONAL DANIEL ODUBER QUIRÓS



El Aeropuerto Internacional Daniel Oduber Quirós (IATA: LIR, OACI: MRLB) está situado en la parte noroeste, provincia de Guanacaste, a 13 km al oeste de la Ciudad de Liberia y a 15 km de las playas turísticas en Costa Rica.

Es el segundo aeropuerto más importante del país, y el sexto más ocupado de Centroamérica.

Sirve especialmente como un centro turístico para quienes visitan la costa del Pacífico y el oeste de Costa Rica. El aeropuerto lleva el nombre de Daniel Oduber Quirós, que se desempeñó como presidente de Costa Rica desde 1974 hasta 1978.

Su importancia estriba, en primer lugar, en su ubicación estratégica como servidor al polo de desarrollo turístico del Golfo de Papagayo y las acogedoras playas de la Península de Nicoya. El arribo a este aeródromo es la forma más rápida

de llegar a lugares turísticos como Tamarindo, Playa Negra, Golfo de Papagayo, Mal País, Playa Flamingo, Playa Sámara, Monteverde, Volcán Arenal y el Parque Nacional Marino Las Baulas.

En segundo lugar, su importancia se da por el hecho de que las condiciones climatológicas del área de Liberia son superiores a las de Alajuela en términos de intensidad de las lluvias y visibilidad, por lo que habitualmente es un aeropuerto alternativo al Juan Santamaría.

PARA MÁS INFORMACIÓN

-  Aeropuerto Internacional Daniel Oduber Quirós, Liberia. Guanacaste, Costa Rica
-  Teléfono: (+506) 2666 9600
-  Página web: www.dgac.go.cr



(*Megaptera novaeangliae*)

Ballenas Jorobadas en Costa Rica

Bahía Ballena, RB Isla del Caño y Bahía Drake en Costa Rica están entre los mejores lugares de avistamiento de esta especie de ballena en el mundo. Se ubican en el litoral del Pacífico Norte y Sur de nuestro país y el PNM Ballena es, según National Geographic, uno de los 10 mejores lugares para ver ballenas jorobadas. ¡La costa de Guanacaste también es muy buena!

No importa si le apuesta a la suerte o a la paciencia, ver las ballenas jorobadas en el mar y sus ballenatos saltando y haciendo acrobacias, es un espectáculo que todos deberíamos presenciar alguna vez en la vida.

La ballena jorobada viaja grandes distancias desde las áreas de alimentación en las mares frías o incluso polares hasta sus áreas de reproducción de aguas cálidas en Costa Rica.

Estos gigantes permanecen en Costa Rica durante 10 meses en total (en cada mitad del año y desde dos hemisferios distintos), la temporada más larga de avistamiento de ballenas jorobadas en el mundo. O sea, tenemos presencia de ballenas tanto del hemisferio norte como del hemisferio sur.

Características de la especie

Las ballenas jorobadas, yubartas o gubartes (*Megaptera novaeangliae*) son mamíferos marinos de la familia de los rorcuales (Balenoptéridos), suborden Mysticetos (ballenas barbadas) y del orden de los cetáceos (ballenas, delfines, orcas y parientes).

La palabra yubarta proviene del francés, *jubartues*, que a su vez procede de la palabra latina gibbus que significa 'joroba'. Su apelativo de jorobada lo reciben por causa de la forma de su pequeña y robusta aleta dorsal.

Su nombre científico *Megaptera* proviene de la palabra griega mega "grande" y ptera "aleta" haciendo referencia a sus enormes aletas pectorales que pueden alcanzar a ser de un tercio de la longitud de todo su cuerpo, es decir alrededor de los 5 metros.

Población del Hemisferio Norte

Desde sus sitios de alimentación en el pacífico sur de Canadá y toda la costa oeste de Estados Unidos, migran a sus sitios de reproducción en el sur de México y todo Centroamérica. En Costa Rica, se concentran en sitios específicos (ver lista a la derecha del afiche) del Pacífico Norte y Sur.



Diciembre-abril (época seca)

Las ballenas que migran del hemisferio norte llegan en este periodo, recorriendo en promedio, 5.200 km de ida y otros tantos de vuelta.

Población del hemisferio Sur

Desde sus sitios de alimentación en la Península Antártica y sur de Chile, migran a sus sitios de reproducción en el norte de Suramérica, Panamá y Costa Rica. En nuestro país, se concentran en sitios específicos del Pacífico Sur y Norte (en menor grado).



Julio-noviembre (época lluviosa)

Las ballenas que migran del hemisferio sur llegan en este periodo, recorriendo en promedio, 8.400 Km de ida y otros tantos de vuelta. ¡Éste es el recorrido migratorio permanente más largo para cualquier mamífero!

DE DÓNDE VIENEN

Los movimientos migratorios son parte del ciclo de vida anual de la mayoría de las ballenas: pasan el verano en las áreas de alimentación (altas latitudes) y en el invierno migran hacia las aguas tropicales (bajas latitudes), donde se reproducen y tienen sus crías.

Hemisferio Norte


Washington
Oregón
California
5.000 km.

Península
Antártica
8.000 km.

Hemisferio Sur

Avistamientos en Costa Rica

- Bahía de Santa Elena
- Golfo de Papagayo
- Playa Sámara
- Golfo de Nicoya
- Parque Nacional Marino Ballena
- Bahía Drake
- Isla del Caño
- Quepos
- Golfo Dulce



Se les puede encontrar en todos los océanos y mares del planeta

36 toneladas es su peso aproximado

60 - 80 años pueden llegar a vivir estos extraordinarios cetáceos

16 metros de longitud alcanzan las hembras superando a los machos con 14 metros

Relación de tamaño



4 - 5.5 metros llegan a medir sus aletas pectorales. Son las más largas de todas las ballenas

Los ballenatos llegan a pesar entre

1 y 2 toneladas al nacer. Al iniciar el segundo año abandonan a su madre. Su longitud para ese tiempo es de 9 metros aprox.

Principales zonas de avistamiento en Costa Rica :

En Costa Rica se ofrece el servicio de avistamiento en las siguientes playas:



- Cuajiniquil
- Playas del Coco
- Sámara
- Cóbano
- Jacó
- Quepos
- Herradura
- Domaticalito
- Bahía Rincón
- Bahía Ballena/UVita
- Drake Bay
- Puerto Jiménez
- Playa Zancudo
- Cabuya
- Isla del Caño por Sierpe
- Isla del Caño por Bahía Drake
- Golfo de Nicoya
- Mal País
- Montezuma
- Tambor
- Curú
- Paquera
- Puntarenas
- Isla Tortuga
- Sierpe

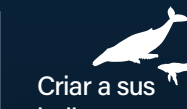
¿Qué hacen?



Aparearse



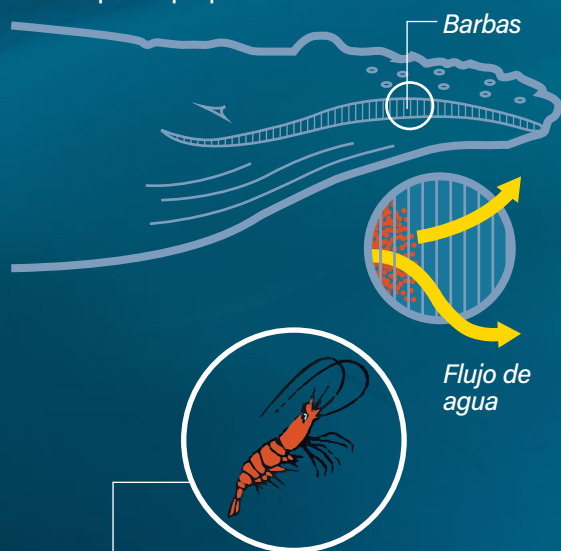
Dar a luz



Criar a sus ballenatos

ALIMENTACIÓN:

Poseen entre 270 y 440 barbas negras grisáceas de 70 a 100 cm de longitud de largo a cada lado del maxilar que les permiten filtrar el agua para obtener el alimento que consiste en krill y peces pequeños.

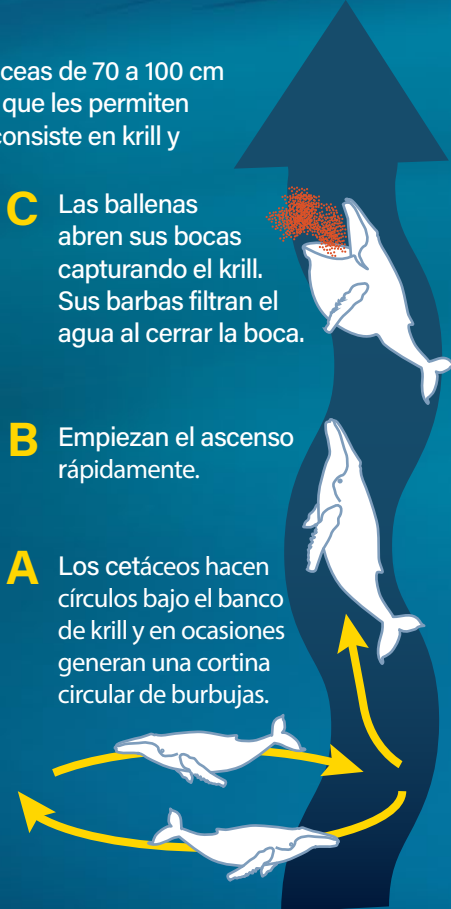


El krill es el alimento de la ballena. Es un crustáceo parecido al camarón pero de 1 a 6 cms. de longitud. La ballena puede comer **1.400 kilos** en un día.

C Las ballenas abren sus bocas capturando el krill. Sus barbas filtran el agua al cerrar la boca.

B Empiezan el ascenso rápidamente.

A Los cetáceos hacen círculos bajo el banco de krill y en ocasiones generan una cortina circular de burbujas.



Sexo de las ballenas:

Ambos géneros poseen una hendidura genital, en el macho guarda el pene y en la hembra la vagina.



SEXUALIDAD:

La madurez sexual se alcanza entre los 6 y 11 años con tamaños entre 12 y 14 metros. La temporada de reproducción se extiende durante un período de cuatro a cinco meses.

MOVIMIENTOS SOBRE LA SUPERFICIE



RESPIRACIÓN:

Respiran a través del espiráculo (orificios nasales) situado en la parte superior de la cabeza. Abren y cierran sus fosas nasales para lograr contener la respiración bajo el agua **hasta por 45 minutos**. Los intervalos de respiración en condiciones normales duran de 3 a 9 minutos.

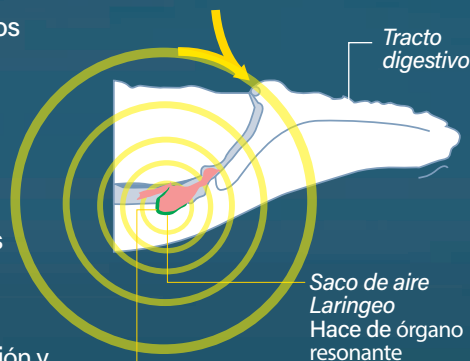
CANTOS:

Las ballenas jorobadas machos emiten, durante el período de reproducción, sonidos de larga duración llamados cantos. Éstos pueden durar de 10 a 15 minutos y ser interpretados durante algunos minutos o repetidos de manera continua por 22 horas.


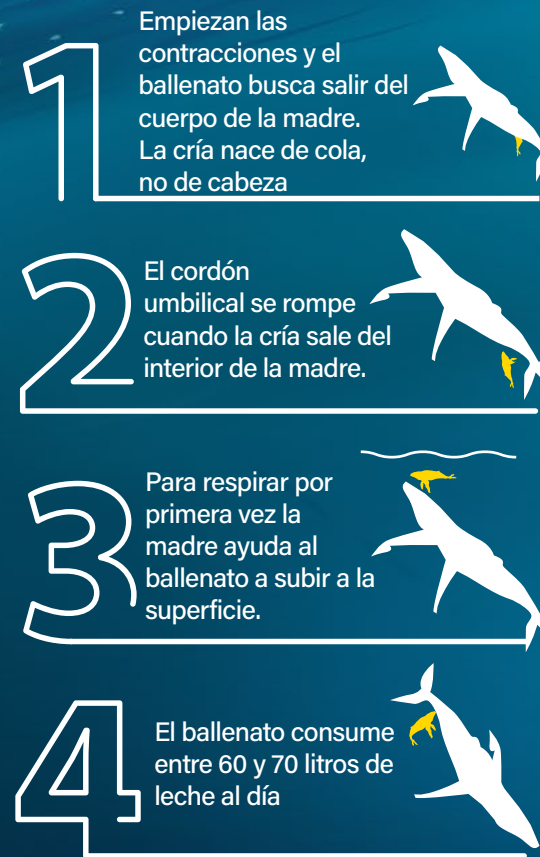
1. Contraen los músculos de la garganta y el tórax

2. El aire fluye entre los pulmones y el saco laríngeo


3. La expansión y contracción alternadas de estos órganos lleva aire a través de la "U" (en color verde) de la laringe haciendo que vibre y produzca el sonido



¿CÓMO NACEN?

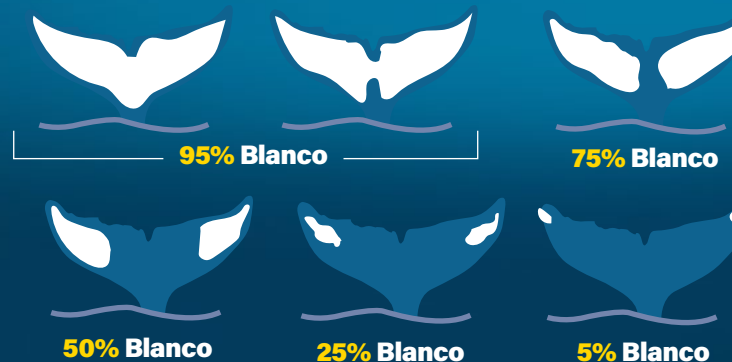


RELACIÓN DE TAMAÑO:



IDENTIFICACIÓN

Las ballenas jorobadas se pueden identificar por medio de las manchas blancas y extremos dentados únicos que aparecen en sus colas, que han permitido su identificación, ya que no cambian desde que nacen. Estas funcionan como huellas digitales y ayudan a clasificarlas en un catálogo.



Parque Nacional Marino Ballena

Para proteger este valioso sitio, el gobierno de Costa Rica creó el Parque Marino Ballena (PNMB), un santuario para estas y otras especies marinas como los delfines manchado y bufeo (nariz de botella), manta rayas y el tiburón martillo, el pez loro y la macarela. La Isla Ballena también es un importante sitio de anidación del ibis blanco; otras especies de aves que se encuentran en el parque son la son la fragata y el bobo de mar o monjita.

El PNMB constituye la primer área silvestre protegida costarricense creada exclusivamente por sus recursos marinos. Además, representa el primer parque marino en Centroamérica (UCR-FUNDEVI 1995/SINAC), y se encuentra en la octava posición como mejor sitio para el avistamiento de cetáceos del mundo, conforme a National Geographic.

Enlaces:



El Instituto Costarricense de Turismo agradece a los biólogos Javier Rodríguez, Frank Garita y Alberto Villareal, por sus aportes en contenido y revisión de este Infograma de Ballenas Jorobadas. También agradece a Marjorie Solís, Jorge Duarte y Ruth Alfaro por sus aportes en el contenido de este infograma.

Coordinación y producción: Mario B. Badilla Jara.
Diseño y diagramación: Floría Leiva Pacheco.
Ilustración: Alexander Salazar.



Una producción de Departamento de Desarrollo Turístico, Dirección de Planeamiento y Desarrollo, Instituto Costarricense de Turismo.

Queda prohibida la reproducción total o parcial de esta publicación, por cualquier medio o procedimiento, sin para ello contar con la autorización previa, expresa y por escrito del Instituto Costarricense de Turismo. Toda forma de utilización no autorizada será perseguida con lo establecido en DERECHOS DE PROPIEDAD INTELECTUAL, LEY N° 6683, Ley de Derechos de Autor y Derechos Conexos. Derechos Reservados Conforme a esta ley. Instituto Costarricense de Turismo. San José, Costa Rica 2021. Copyright 2021.

RUTA NACIONAL DE OBSERVACIÓN DE AVES COSTA RICA

SANTA ROSA



Herpethotes cachinnans / Guaco
Foto: Donovan Alvarez



SANTA ROSA COSTA RICA



Sitios importantes de observación

- Parque Nacional Santa Rosa
- Parque Nacional Rincón de la Vieja
- Refugio Nacional de Vida Silvestre Bahía Junquillal
- Refugio Nacional de Vida Silvestre Isla Bolaños
- Refugio de Vida Silvestre Iguanita
- Estación Experimental Forestal Horizontes
- Sector San Cristóbal



Comunidades locales cercanas

- Cuajiniquíl • Bahía Salinas
- Sonzapote • Los Andes
- Brasilia • Refugio Junquillal • Playa Soley
- Reserva Tierra Madre • Argendora • Playa Rajada
- Punta Blanca • Isla Bolaños • Playa Naranjo • La Cruz
- El Jobo • Tempatal • Puerto Soley • Santa Cecilia

Playa Naranjo



El Nodo Santa Rosa está en el corazón del Área de Conservación Guanacaste (ACG), que es un sitio Patrimonio de la Humanidad declarado por la UNESCO en el año 1999. Está situado en el noroeste de Costa Rica, y comprende el **Parque Nacional Santa Rosa**, el **Parque Nacional Rincón de la Vieja**, el **Refugio de Vida Silvestre Iguanita**, el **Refugio de Vida Silvestre Isla Bolaños**, y el **Refugio de Vida Silvestre Bahía Junquillal** y **Estación Experimental Forestal Horizontes**. El ACG contiene juntos e integrados cuatro de los cinco ecosistemas principales del trópico: marino/costero, bosque seco, bosque nuboso y bosque lluvioso y representa el único transecto conservado de este tipo en el nuevo mundo.

500 Especies de aves

3 Parques Nacionales

6 Áreas Silvestres Protegidas

1 Humedal

El hecho de encontrarse en la división continental y ser parte del Área de Conservación Guanacaste hacen de este nodo un sitio muy visitado para el avistamiento de avifauna (con una fuerte influencia pacífica, pero también se encuentran especies propias del Caribe).

La avifauna está bien representada en la zona con más de 500 especies. Algunas de las aves más sobresalientes son: la urraca copetona (*Calocitta formosa*), el perico frentianaranjada (*Aratinga canicularis*), momoto ceja turquesa (*Eumomota superciliosa*), colibrí pechiescamado (*Phaeochroa curvierii*), rascón cuello gris (*Aramides cajanea*). La extraordinaria ucarra copetona (*Calocitta Formosa*) y el momoto cejicelste (*Eumomota superciliosa*) son dos aves conspicuas y de gran belleza cuyo hábitat exclusivo es el bosque seco.

AVES EMBLEMÁTICAS DE SANTA ROSA

Estación Experimental Forestal Horizontes

Es la base principal de operaciones del Programa de Restauración y Silvicultura del Área de Conservación Guanacaste

 **135** especies de aves (27% migratorias)

 **118** especies de árboles y arbustos

 **+150** especies de hongos



Penelope purpurancens
Crested Guan
Nombre común: **Pava crestada pava granadera**


Foto: Laurens Alvarado Hidalgo

 De marzo a junio



Eumomota superciliosa
Turquoise-browed Motmot
Nombre común: **Bobo, pájaro bobo, momoto cejicelste**

Foto: Donovan Alvarez

 De mayo a junio



Calocitta formosa
White-throated Magpie-Jay
Nombre común: **Urraca copetona urraca, piapia azul**

Foto: Laurens Alvarado Hidalgo

 De febrero a julio



Trogon elegans
Elegant Trogon
Nombre común: **Viuda roja, trogón elegante**

Foto: Laurens Alvarado Hidalgo

 De abril a julio



Amazona auropalliata
Yellow-naped Parrot
Nombre común: **Lora, lora de nuca amarilla**

Foto: Laurens Alvarado Hidalgo

 De marzo a mayo




Euphonia hirundinacea
Yellow-throated Euphonia
Nombre común: **Aguío, caciquita, eufonia gorgiamarilla**

Foto: Laurens Alvarado Hidalgo

 De marzo a junio

Parque Nacional Rincón de la Vieja



 **+400** especies de aves

 **+70** especies de aves en un buen día

Cumbres volcánicas se extienden sobre una cordillera que vierte al Pacífico y al Caribe lo que genera que diferentes especies de aves encuentren ahí las condiciones necesarias para su supervivencia. Destacan los sectores **Pailas y Santa María** para el aviturismo y uno de los mejores destinos para los amantes del senderismo.

Parque Nacional Santa Rosa



Bosque tropical seco.
Estación seca: De diciembre a mayo.



Este bosque da cobijo a una amplia variedad de vida silvestre, destacan las aves: pavones, urracas, tucanes, águilas pescadoras, entre otras. Entre los mamíferos los jaguares, pumas, dantas, venados y pecaríes. Y en los reptiles destacan las tortugas Carey, baula, verde y lora.



Museo Histórico Casona de Santa Rosa, donde tuvo lugar la Batalla de Santa Rosa en 1856.

Refugio Natural de Fauna Silvestre Bahía Junquillal

Ubicado dentro de la ciudad de La Cruz, Guanacaste, a unos 33 km de Liberia que colinda con el P.N. Santa Rosa.

Aves más comunes:



Refugio Nacional de Vida Silvestre Iguanita

Protege diversidad de especies, recursos marinos y culturales, además brinda oportunidades de investigación, protección, educación y turismo social de bajo impacto. El tipo de bosque predominante es el bosque tropical seco con parches de bosques de transición a húmedo.



Isla Bolaños Es un sitio clave de anidación para fragatas, pelicanos pardos, ostreros y otras. Esta área natural desempeña un papel importante en la conservación de colonias de aves marinas.



Para más información visite:

 ebird.org

 [Las Pailas](#)

 [Santa Rosa](#)



[Museo de Costa Rica](#)  [Asoc. Ornitológica de CR](#)



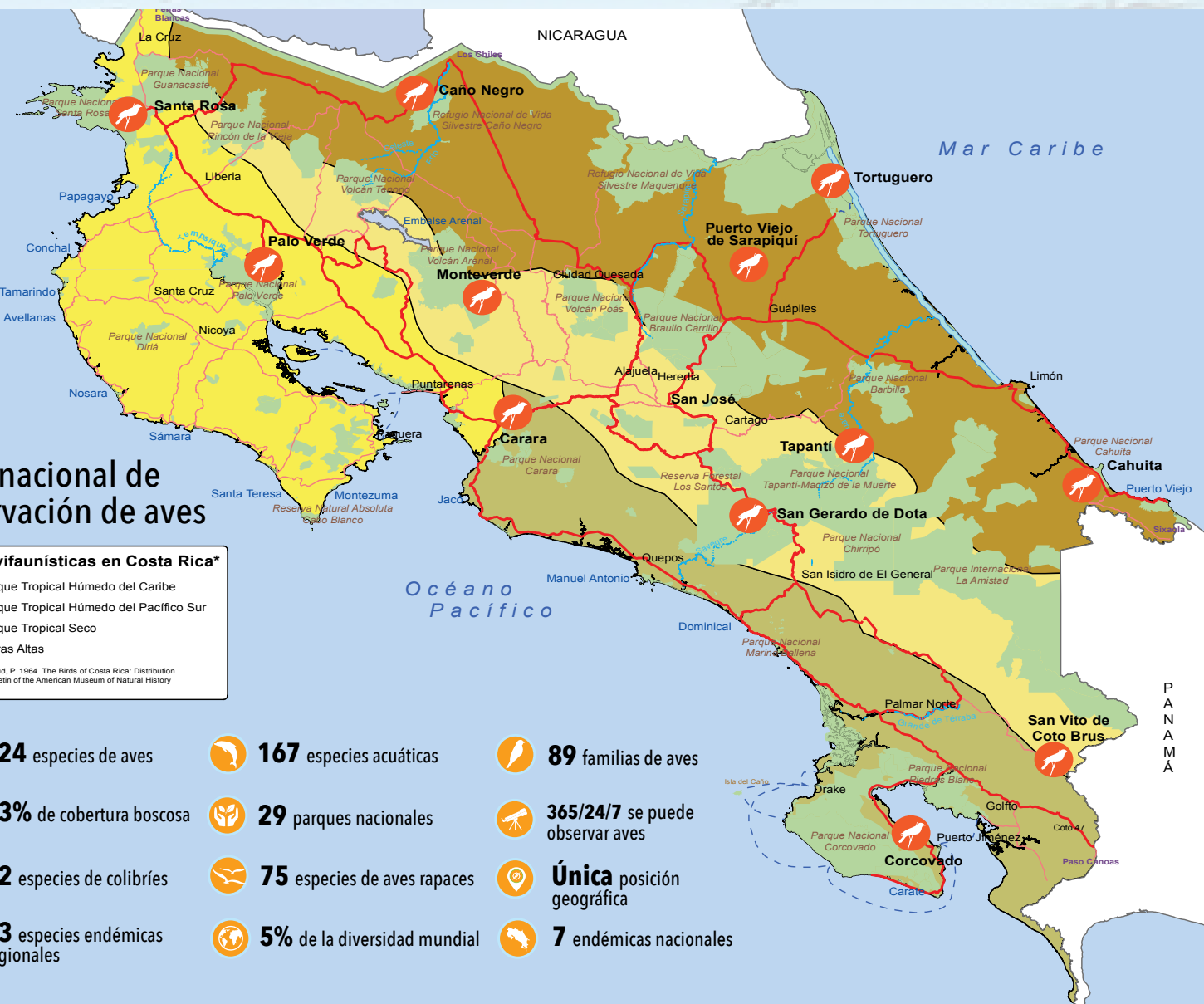
[Video](#)



[Unión de Ornítólogos CR](#)



[Lista Oficial de Aves de Costa Rica](#)



Ruta nacional de observación de aves

Zonas Avifaunísticas en Costa Rica*

- Bosque Tropical Húmedo del Caribe
- Bosque Tropical Húmedo del Pacífico Sur
- Bosque Tropical Seco
- Tierras Altas

*Adaptado de Stiles, P. 1964. The Birds of Costa Rica: Distribution and Ecology. Bulletin of the American Museum of Natural History 134: 261-296.

- 924 especies de aves
- 167 especies acuáticas
- 89 familias de aves
- 53% de cobertura boscosa
- 29 parques nacionales
- 365/24/7 se puede observar aves
- 52 especies de colibríes
- 75 especies de aves rapaces
- Única posición geográfica
- 93 especies endémicas regionales
- 5% de la diversidad mundial
- 7 endémicas nacionales

El Aviturismo en Costa Rica

Para los observadores de aves nacionales e internacionales, **Costa Rica es uno de los destinos turísticos más importantes del mundo.** Un país con un pequeño territorio de 51.100 km² de superficie terrestre (0,03% de la superficie mundial) y 589.000 km² de mar territorial, posee una avifauna con **más de 900 especies** que supera a toda Europa. Costa Rica es posiblemente a nivel mundial, el país con más especies de aves y tipos de hábitats respecto al territorio que posee.

La diversidad de aves se divide en cuatro provincias ornitológicas: **Tierras Altas, Vertiente del Caribe, Pacífico Norte y Pacífico Sur.** Incluyendo la Isla del Coco y sus aguas territoriales.

El país ha desarrollado la **Ruta Nacional de Aves** que está compuesta por **12 nodos** o sitios principales de observación de aves, que involucra 7 parques nacionales, 1 refugio nacional de vida silvestre, reservas privadas y comunidades aledañas, distribuidos prácticamente a lo largo de todo el país y diferenciados en 4 Zonas Avifaunísticas: **Bosque Tropical Seco, Tierras Altas, Bosque Tropical Húmedo del Caribe y Bosque Tropical Húmedo del Pacífico Sur.** Todos ellos con una alta diversidad de especies de aves que se complementa con la cultura, ruralidad y comunidades locales que se integran en esta ruta.

Costa Rica posee:

- **3 millones** de aves rapaces migratorias, surcan el cielo de agosto a noviembre.
- **220 especies** son migratorias y corresponden a especies migratorias neárticas, provenientes de América del Norte.
- **19** se encuentran globalmente amenazadas.
- **Uno de los 5 principales países favoritos** del mundo para la observación de aves.
- **7** especies endémicas, **4** en territorio continental, **3** en la Isla del Coco.
- En total, las especies de aves de Costa Rica constituyen el **9% de las especies conocidas en el mundo.** (Stiles y Skutch, 2007, p. 13-31)



www.ict.go.cr | Tel. (506) 2299-5800

Créditos

El Instituto Costarricense de Turismo agradece al Sistema Nacional de Áreas de Conservación, los guías turísticos, las empresas y las personas por su colaboración en el desarrollo del Infograma de Palo Verde.

Coordinación y producción: Mario B. Badilla Jara.
Grupo de Trabajo: Mario Badilla, Luis Humberto Elizondo, Pablo González (mapas), Rafael Soto, Rodolfo Lizano, Ruth Alfaro y Santos Molina (Instituto Costarricense de Turismo).

Asesoría: Pablo Camacho, Luis Humberto Elizondo, Luis Alexander García Ugalde, Christian Zúñiga Gutiérrez, Juan Carlos Carrillo Espinoza.

Fotografías: Laurens A. Hidalgo, Naturalist & Birding Wildlife Photographer Tour Guide. Donovan Alvarez.

Diseño y diagramación: Floria Leiva Pacheco.

Una producción de Departamento de Desarrollo Turístico, Dirección de Planeamiento y Desarrollo, Instituto Costarricense de Turismo Ruta Nacional de Observación de Aves.

Queda prohibida la reproducción total o parcial de esta publicación, por cualquier medio o procedimiento, sin para ello contar con la autorización previa, expresa y por escrito del Instituto Costarricense de Turismo. Toda forma de utilización no autorizada será perseguida con lo establecido en DERECHOS DE PROPIEDAD INTELECTUAL, LEY N° 6683, Ley de Derechos de Autor y Derechos Conexos. Derechos Reservados Conforme a esta ley. Instituto Costarricense de Turismo. San José, Costa Rica 2020. Copyright 2020.



In memoriam de **Francisco Esquivel Espinoza**, sin cuya colaboración y dedicación esta Guía Turística Cultural de Guanacaste Norte, nunca se habría escrito.

Créditos

El Instituto Costarricense de Turismo agradece las Municipalidades de Bagaces, Cañas, Carrillo, Liberia y La Cruz, Ministerio de Cultura y Juventud, Área de Conservación Guanacaste, Rebeca Álvarez de CATURGUA, Federación de Municipalidades de Guanacaste, Ministerio de Ambiente y Energía, Pablo Guevara de Cámara de Comercio Turismo de Cañas, Celia Arredondo de Cámara Liberiana de Turismo CALITUR, Mario Avendaño fotografías Cámara de Turismo CALITUR, Randy Rockbrand de Cámara de Turismo Ecológico de Bagaces, Manuel Alan Fonseca de Cámara de Empresarios Turísticos La Cruz, Marina Peña Asodetour La Cruz, Gretel Vega de Corredor Turístico Costero La Cruz, Esmeralda Espinoza Agencia Swiss Travel, Yessenia Lara -North Pacific Adventures, Minor Lara Diving Center Cuajiniquil, Yeudy Morera Pizarro, Wild World Wonders Tour and Transfers, Enrique López-Argendora, Costakite, Blue Dream, Kitesurfing, Finca Primavera, Diving Center Cuajiniquil, Snorkeling Cuajiniquil, Wild World Wonders Tour and Transfers, Evelyn González-COSTRICADMC, Slavica, Adrien Baeyens-Tierra Madre Ecologde, Best Tours Costa Rica. Así como, muchas gracias a Fabio Vega, Marianna Badilla, Ricardo Mora, Henry Wong, Leslie Vargas, Donovan Alvarez, Pablo Miranda, Javier Rodríguez y Frank Garita, Albeto Villareal, Katia Montero, Alejandro Masis Cuevillas, Luis Alexander García Ugalde, Christian Zúñiga Gutiérrez, Juan Carlos Carrillo Espinoza y a las empresas y las personas por su colaboración en el desarrollo de la Guía Turístico Cultural de Guanacaste Norte.

Dirección, propuestas y revisión: Ruth Alfaro Rojas

Coordinación y producción: Mario B. Badilla Jara.

Diseño y diagramación: Floria Leiva Pacheco.

Grupo de Trabajo: Loida Pretiz, Vera Vargas, (Ministerio de Cultura y Juventud).

Ruth Alfaro, Emilia González, Marlene Herrera, Pablo González y Antonio Farah (mapas), Francisco Esquivel y Mario Badilla Jara (Instituto Costarricense de Turismo).

Cámaras de Turismo:

Pablo Guevara Cámara de Comercio Turismo de Cañas
 Mario Avendaño Cámara de turismo Calitur
 Manuel Alan Fonseca Cámara de Empresarios Turísticos La Cruz
 Marina Peña Asodetour La Cruz

Celia Arredondo Cámara Liberiana de Turismo Calitur
 Randy Rockbrand Cámara de Turismo Ecológico de Bagaces
 Rebeca Alvarez Caturgua
 Esmeralda Espinoza Agencia Swiss Travel Guanacaste

Fotografías:

Con respecto a las fotografías de la Guía Turístico Cultural de Guanacaste Norte, agradecemos el aporte de las imágenes a las siguientes personas y empresas:

1-Roberto Ramos, fotografías de áreas protegidas

2-Fotografías de los tours y actividades suministradas por las siguientes agencias y hoteles:

- Proyecto Eco-Turístico Cataratas Llanos Del Cortes
- The Congo Trail Canopy Tours
- El Viejo Wetlands
- Hacienda El Roble And Adventure Center
- Vandara Hot Springs And Adventure
- Rio Perdido & Thermal River
- Hacienda El Cenizaro Tours & Adventures
- Diamante Eco Adventure Park
- Ponderosa Adventure Park Limitada
- Cuajiniquil Tours
- Actividad Recreativa Acuática Safari Costa Rica Y Aqualord
- Gosouth Adventure
- Scuba Caribe
- El Refugio Nacazcol Ecotours
- Jet Ski Jireh
- Blue Dream Adventure
- Catamarán Ocean Tours
- Actividad Recreativa Acuática North Pacific Adventures
- Adventure Air Helicopters

- Agencia de Viajes San Rafael Tours And Transfer
- Agencia de Viajes Receptiva Costa Rica Dmc Tours
- Agencia de Viajes Witch's Rock Canopy Tours
- Agencia de Viajes Receptiva Senderos Los Tres Monos
- Buena Vista del Rincón Eco Adventure Park, Hotel & Spa
- Tico Tours
- Agencia de Viajes Avispas Adventures
- Agencia de Viajes Catours
- Agencia de Viajes Emisora Mardiagi Tours
- Agencia de Viajes Costa Rica Unique Transfers & Tours
- Agencia de Viajes Receptiva Plus Papagayo Tours And Transfers
- Guanacaste Tours & Transfers
- Agencia de Viajes Emisora Nexus Tours
- Agencia de Viajes Receptiva Tenorio Adventures
- Agencia de Viajes Receptiva Olympus Tours Costa Rica
- Agencia de Viajes Receptiva Origen Extraordinary Escapes
- Agencia de Viajes Receptiva Tropical Comfort Tours S.A.
- Blue Marlin
- Agencia de Viajes Deluxe Traval Agency
- Agencia de Viajes Natural Discovery Costa Rica
- Agencia de Viajes Trans Miratours
- Agencia de Viajes Amstar Dgt Costa Rica

- Outdoor Explorer Cr
- Posada De Turismo Rural Las Hornillas
- Hotel Y Villas Nacazcol
- Hotel Coco Palms
- Hotel Occidental Grand Papagayo
- Planet Hollywood Resort Costa Rica
- Casa Conde Beach Front Hotel
- Hotel Mangrove
- Hotel Papagayo Golden Palms Resort
- Posada de Turismo Rural Tierra Madre
- Hacienda Y Restaurante Hacienda La Pacifica
- Hacienda Guachipelin
- Hotel Secrets Papagayo
- Four Seasons Resort Costa Rica
- Hotel Dreams Las Mareas
- Hotel Andaz Costa Rica Papagayo

3-Fotografías de playas.
GOPLAYA.

4-Información de QUE BUEN LUGAR
<https://quebuenlugar.com/>

